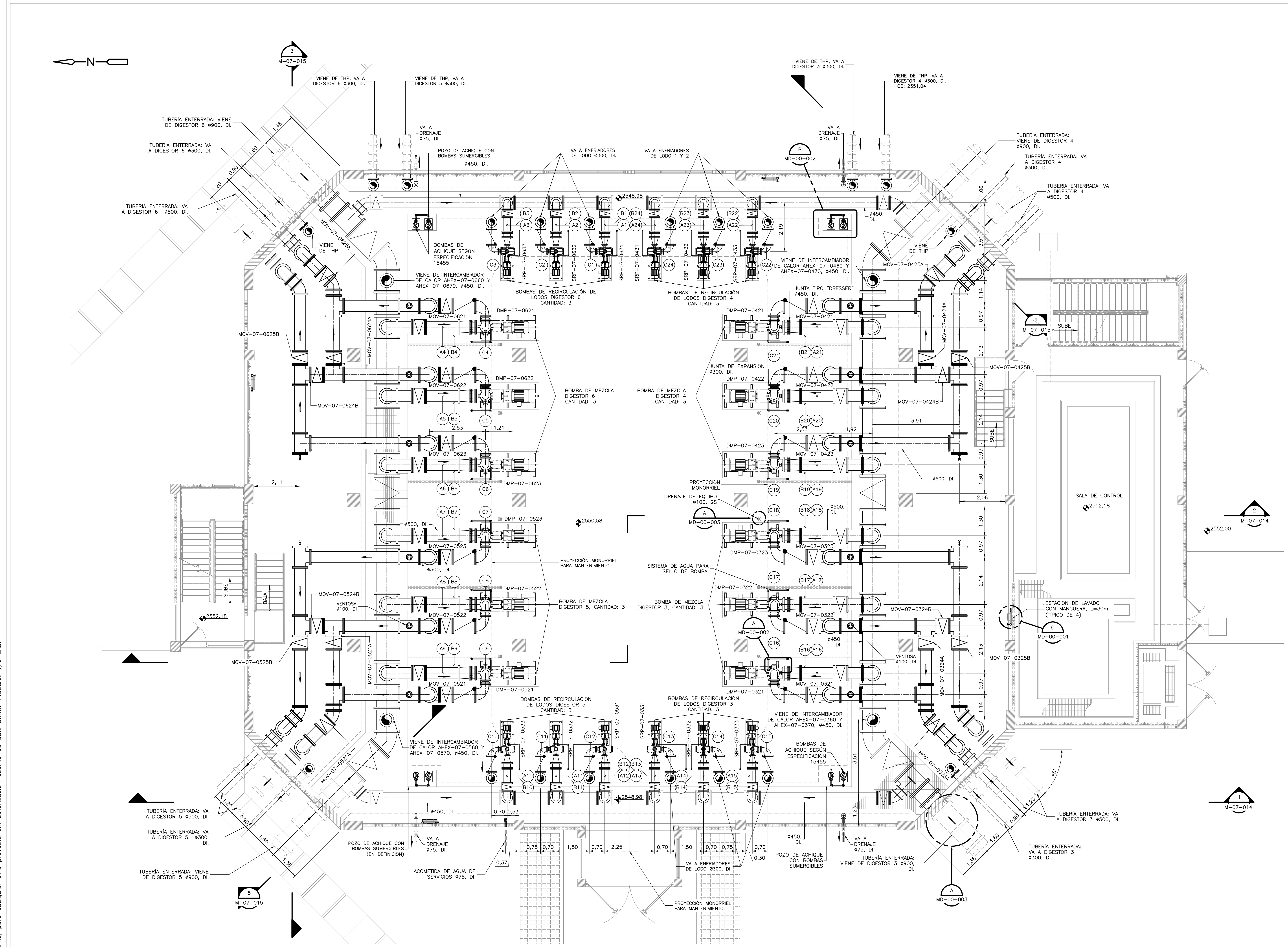


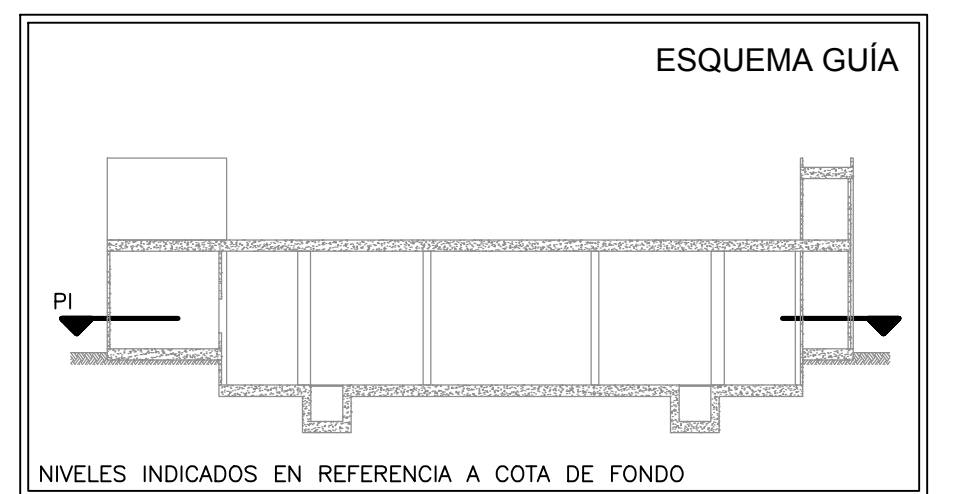
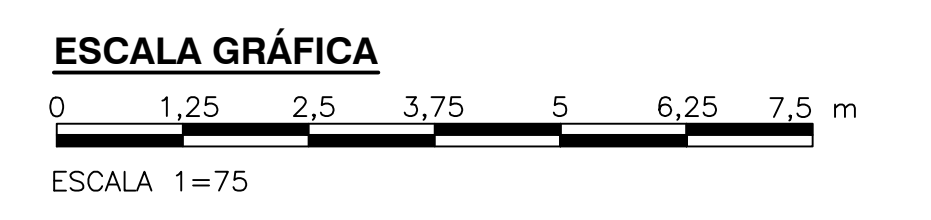
- NOTAS:**
- TODAS LAS DIMENSIONES ESTÁN DADAS EN METROS, DIÁMETROS DE TUBERÍA EN MILÍMETROS Y TODOS LOS NIVELES ESTÁN EN METROS SOBRE EL NIVEL DEL MAR, A MENOS QUE SE INDIQUE OTRA UNIDAD DE MEDIDA.
 - LAS DIMENSIONES ESTRUCTURALES ESTÁN BASADAS EN EQUIPOS Y PROCESOS DE REFERENCIA. DEBERÁN VERIFICARSE LOS AJUSTES QUE SE REQUIERAN SEGÚN LOS EQUIPOS COMPRADOS. DICHAS MODIFICACIONES AL DISEÑO SERÁN RESPONSABILIDAD DEL CONTRATISTA.
 - LA SIGLA THP SIGNIFICA HIDROLISIS TÉRMICA (POR SUS SIGLAS EN INGLÉS)
 - LAS ELEVACIONES DE TERRENO MOSTRADAS EN EL PLANO SON DE REFERENCIA. PARA MAYOR DETALLE VER PLANO DE ACONDICIONAMIENTO DE TERRENO C-00-200.

TABLA DE INSTRUMENTOS

NO.	PI-07	PSL-07	PI-07
	A	B	C
1	0631A	0631	0631B
2	0632A	0632	0632B
3	0633A	0633	0633B
4	0621A	0621	0621B
5	0622A	0622	0622B
6	0623A	0623	0623B
7	0523A	0523	0523B
8	0522A	0522	0522B
9	0521A	0521	0521B
10	0533A	0533	0533B
11	0532A	0532	0532B
12	0531A	0531	0531B
13	0331A	0331	0331B
14	0332A	0332	0332B
15	0333A	0333	0333B
16	0321A	0321	0321B
17	0322A	0322	0322B
18	0323A	0323	0323B
19	0423A	0423	0423B
20	0422A	0422	0422B
21	0421A	0421	0421B
22	0433A	0433	0433B
23	0432A	0432	0432B
24	0431A	0431	0431B



PLANTA INFERIOR PRIMER PISO
1=75



©2016 CDM Smith-INGESAM. Todos los derechos reservados. Incorporados en este documento, son propiedad de CDM Smith-INGESAM y EAB. Reutilización de documentos: Documentos y diseños suministrados por el servicio profesional, incorporados en este documento, son propiedad de CDM Smith-INGESAM y/o EAB. No serán utilizados, ni total ni parcialmente, para cualquier otro proyecto sin autorización escrita de CDM Smith-INGESAM y/o EAB.

CDM Smith **INGESAM**
CONTRATO DE CONSULTORIA No. 1-02-2500-0690-2011

UNIÓN TEMPORAL PTAR CANOAS
CONTRATO EAB No. 1-15-2500-0646-2012

REPRESENTANTE LEGAL O PROPIETARIO: ROBERT GAUDIN, LIC. No. 3901 ME, USA

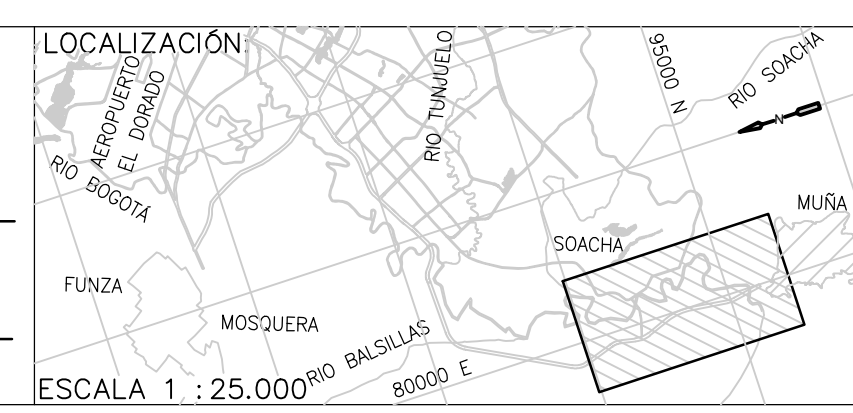
REVISÓ: FERNANDO SILVA G. MAT. No. 0000001407XLL

APROBÓ: FERNANDO SILVA G. MAT. No. 0000001407XLL

acueducto
AGUA ALCANTARILLADO Y ASEO DE BOGOTÁ

RECIPIO: ING. RENEVALDO BULLDO, REGISTRO, No. 3360

RECIPIO: ING. HAZO GOMEZ, REGISTRO, No. 3429



SISTEMA DE REFERENCIA

TIPO DE COORDENADAS: PLANAS CARTESIANAS
ORIGEN COORDENADAS: BOGOTÁ D.C.

VERTICE NP-13-B5-1
NORTE: 8274.534 m
ESTE: 82666.481 m
COTA: 2552.58 m
COORDENADAS MEDIAS
NORTE: 95250.0 m
ESTE: 80500.0 m
PLANCHA: 1:10,000.0 246-A-2

FECHA	MODIFICACION	NOMBRE ING. RESPONSABLE	FIRMA

acueducto
AGUA ALCANTARILLADO Y ASEO DE BOGOTÁ

GERENCIA CORPORATIVA DE SISTEMA MAESTRO
DIRECCIÓN RED TRONCAL ALCANTARILLADO

PLANO DE DISEÑO TRATAMIENTO DE AGUAS RESIDUALES

PTAR CANOAS/VEREDA CANOAS/MUNICIPIO DE SOACHA

CONTIENE: **P.11**
EDIFICIO CONTROL DE DIGESTORES 1
PLANTA INFERIOR PRIMER PISO

ESCALA: INDICADA

NOMBRE DEL ARCHIVO: M0711DBPL.DWG

PROYECTO No.:

FECHA: AGOSTO/2016

PLANO No. **M-07-011**

ENTREGA 100% - VÁLIDO PARA CONSTRUCCIÓN