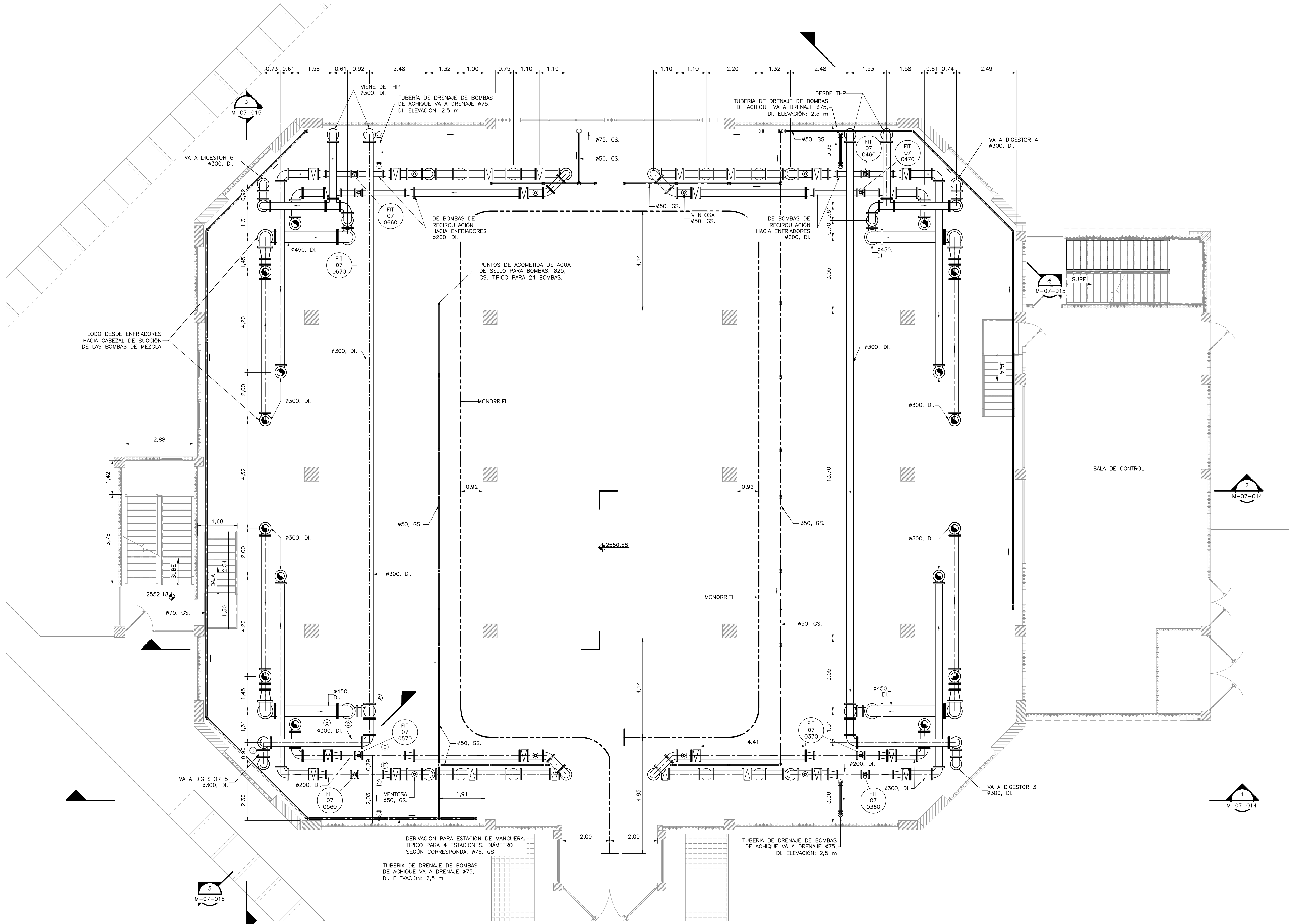
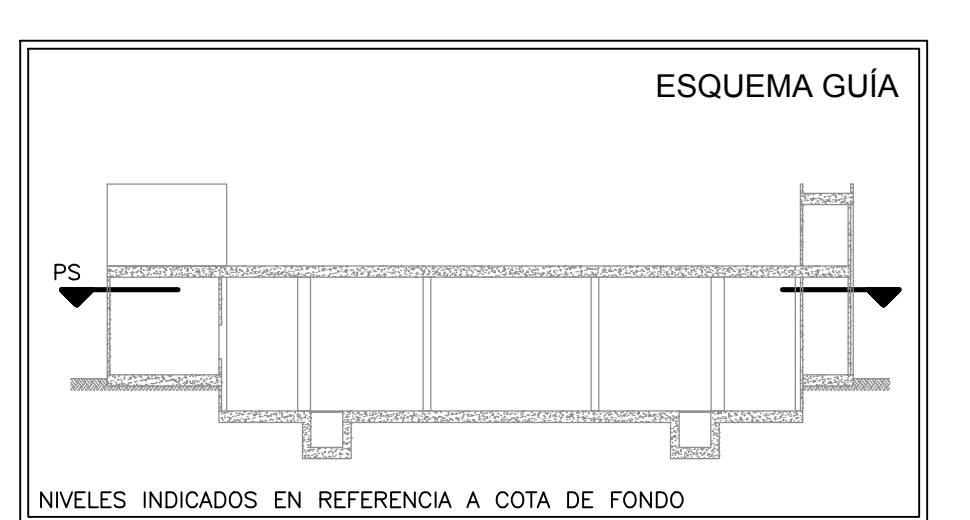


NOTAS:

1. TODAS LAS DIMENSIONES ESTÁN DADAS EN METROS, DIÁMETROS DE TUBERÍA EN MILÍMETROS Y TODOS LOS NIVELES ESTÁN EN METROS SOBRE EL NIVEL DEL MAR, A MENOS QUE SE INDIQUE OTRA UNIDAD DE MEDIDA.
2. LAS DIMENSIONES ESTRUCTURALES ESTÁN BASADAS EN EQUIPOS Y PROCESOS DE REFERENCIA. DEBERÁN VERIFICARSE LOS AJUSTES QUE SE REQUIERAN SEGÚN LOS EQUIPOS COMPRADOS. DICHAS MODIFICACIONES AL DISEÑO SERÁN RESPONSABILIDAD DEL CONTRATISTA.
3. LA SIGLA THP SIGNIFICA HIDROLISIS TÉRMICA (POR SUS SIGLAS EN INGLÉS)
4. LOS EQUIPOS DE LA PRIMERA PLANTA NO SE MUESTRAN PARA MAYOR CLARIDAD DEL PLANO.



PLANTA SUPERIOR PRIMER PISO
1=75



©2016 CDM Smith-INGESAM. Todos los derechos reservados. Reutilización de documentos: Documentos y diseños suministrados por el servicio profesional, incorporados en este documento, son propiedad de CDM Smith-INGESAM y EAB. No serán utilizados, ni total ni parcialmente, para cualquier otro proyecto sin autorización escrita de CDM Smith-INGESAM y/o EAB.

CDM Smith **INGESAM**
CONTRATO DE CONSULTORÍA No. 1-02-2550-0690-2011

REPRESENTANTE LEGAL
O PROPIETARIO
ROBERT GAUDES
U.C. No. 3901 ME, USA

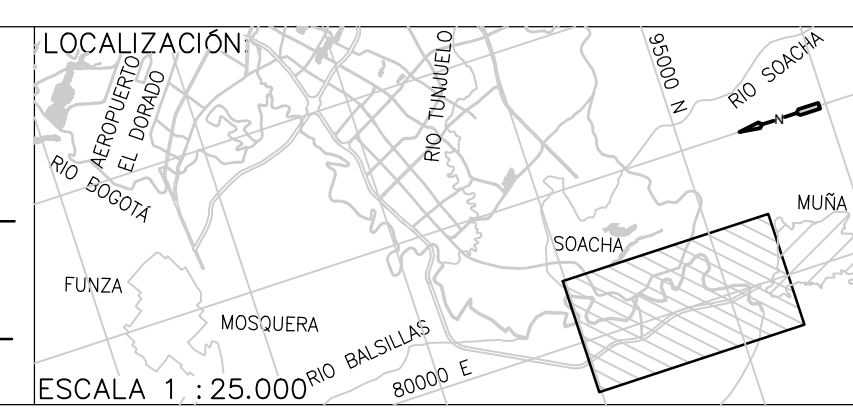
UNIÓN TEMPORAL PTAR CANOAS
CONTRATO E.A.M.B. No. 1-15-2550-0646-2012

REVISÓ:
APROBÓ:
FERNANDO SILVA G.
MAT. No. 00000014074LL

acueducto
AGUA ALCANTARILLADO Y ASEO DE BOGOTÁ

RECIPIO:
ING. RONALDO PULIDO
REGISTRO. No. 3560

RECIPIO:
ING. HAZO GOMEZ
REGISTRO. No. 3429



SISTEMA DE REFERENCIA
MAGNA SIRGAS
TIPO DE COORDENADAS
PLANAS CARTESIANAS
ORIGEN COORDENADAS
BOGOTÁ D.C.

VERTICE NP-13-B5-1
NORTE: 93744.534 m
ESTE: 82666.481 m
COTA: 2552.58 msnnm
COORDENADAS MEDIAS
NORTE: 96250.0 m
ESTE: 80500.0 m
PLANCHA
1:10,000, 246-15-A-2

FECHA	MODIFICACIÓN	NOMBRE ING. RESPONSABLE	FIRMA

acueducto
AGUA ALCANTARILLADO Y ASEO DE BOGOTÁ

GERENCIA CORPORATIVA DE SISTEMA MAESTRO
DIRECCIÓN RED TRONCAL ALCANTARILLADO

PLANO DE DISEÑO TRATAMIENTO DE AGUAS RESIDUALES

PTAR CANOAS/VEREDA CANOAS/MUNICIPIO DE SOACHA

CONTIENE: **P.11**
EDIFICIO CONTROL DE DIGESTORES 1
PLANTA SUPERIOR PRIMER PISO

ESCALA: INDICADA

NOMBRE DEL ARCHIVO:
M07012DBPL.DWG

PROYECTO No. :

FECHA: AGOSTO/2016

PLANO No. **M-07-012**

ENTREGA 100% - VÁLIDO PARA CONSTRUCCIÓN