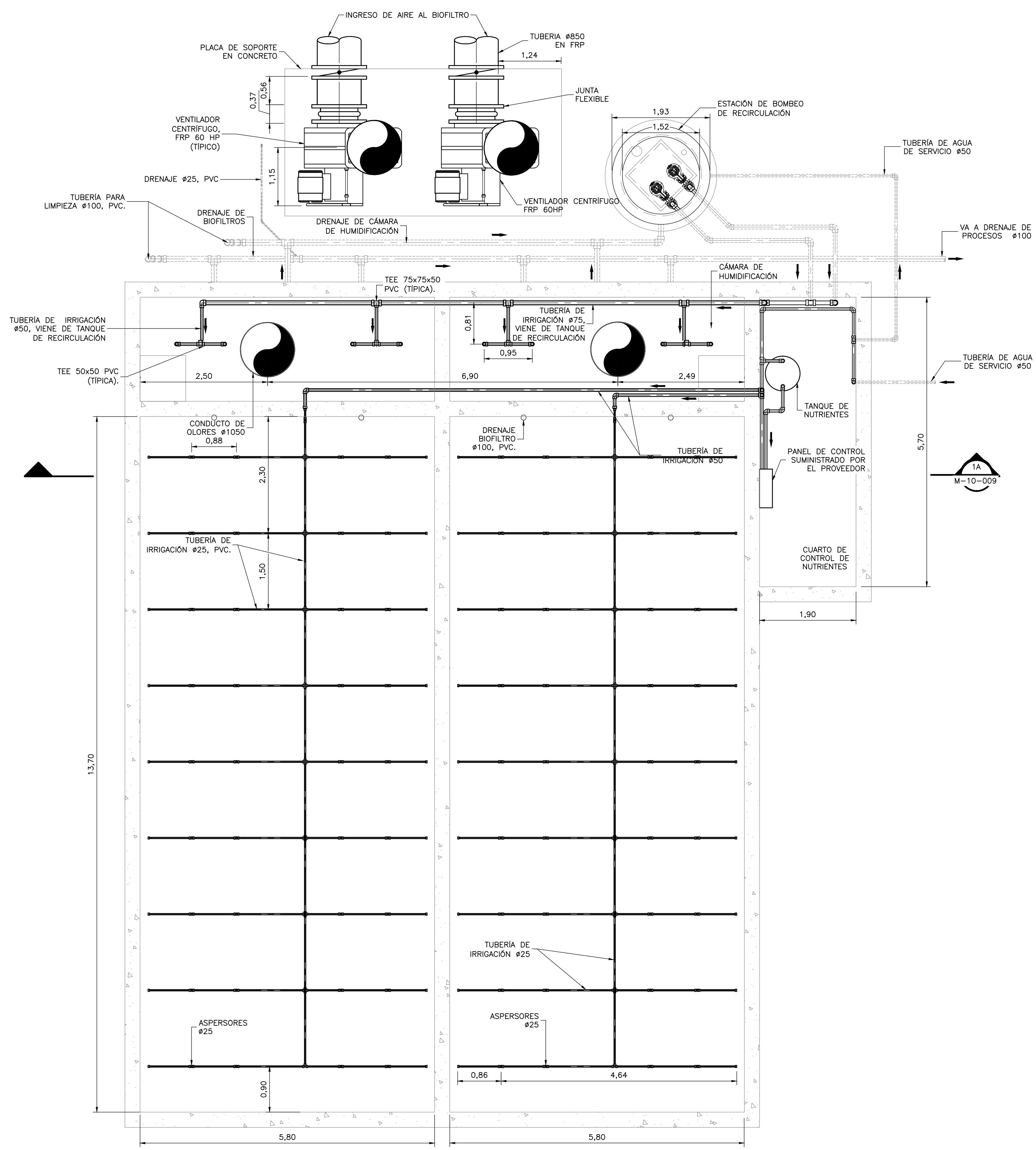
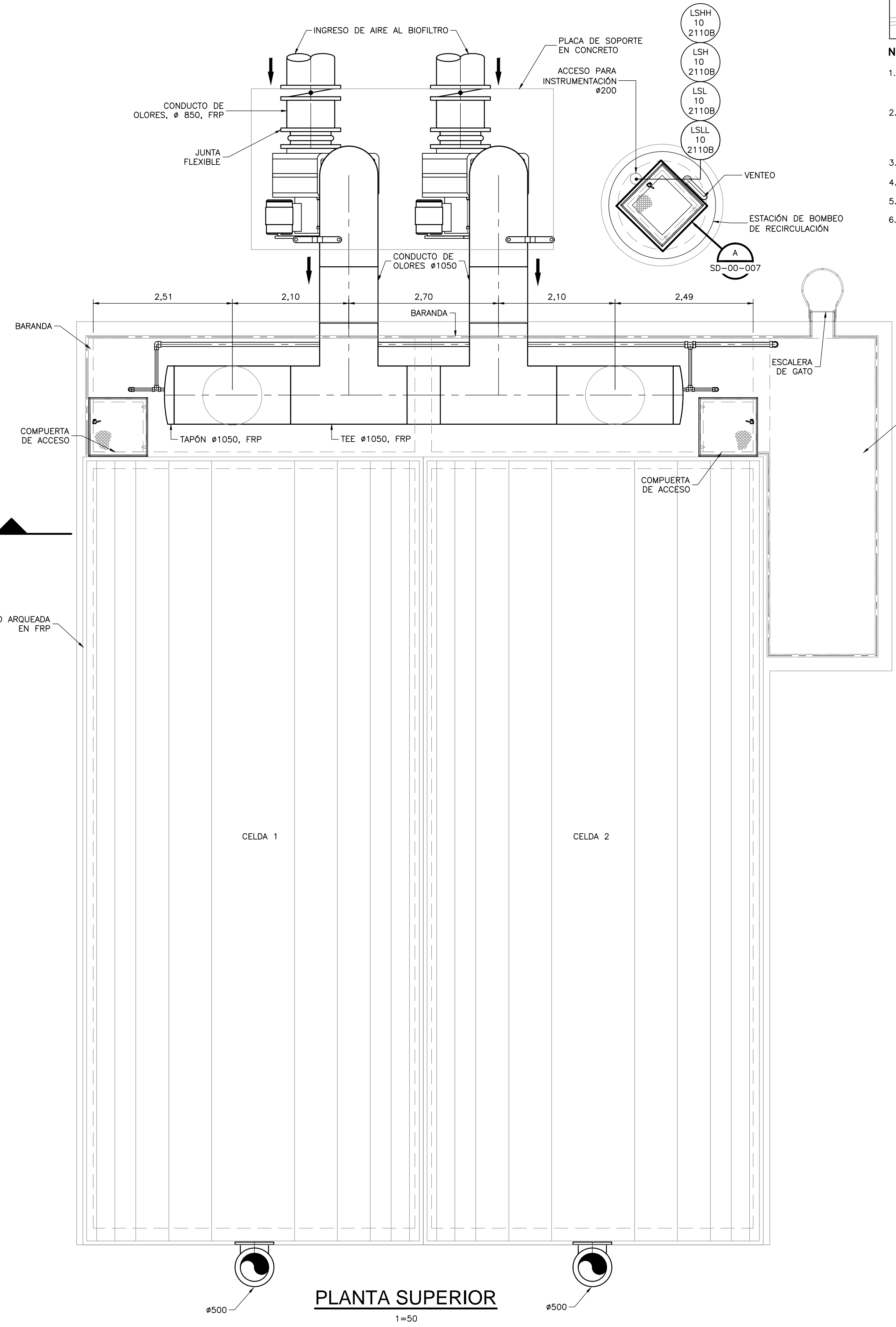


NOTAS:

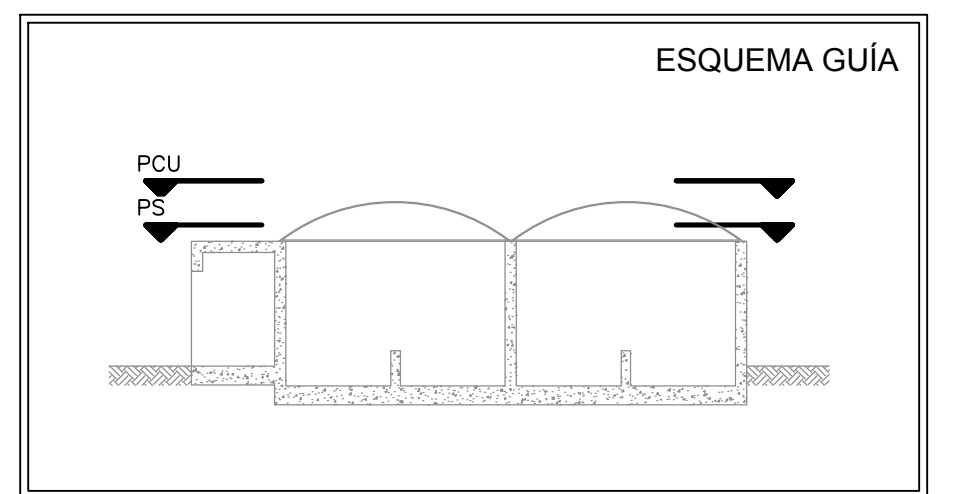
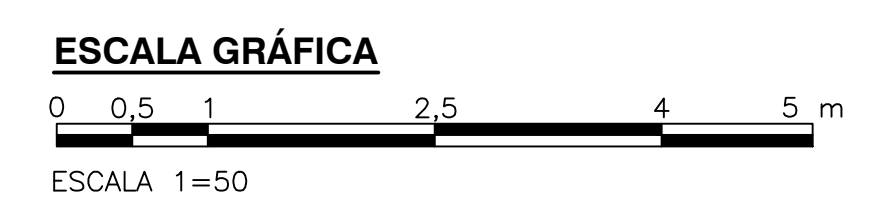
1. LAS DIMENSIONES ESTÁN DADAS EN METROS, DIÁMETROS DE TUBERÍA EN MILÍMETROS Y TODOS LOS NIVELES ESTÁN EN METROS SOBRE EL NIVEL DEL MAR, A MENOS QUE SE INDIQUE OTRA UNIDAD DE MEDIDA.
2. LAS DIMENSIONES ESTRUCTURALES ESTÁN BASADAS EN EQUIPOS Y PROCESOS DE REFERENCIA, DEBERÁN VERIFICARSE LOS AJUSTES QUE SE REQUIERAN SEGUN LOS EQUIPOS COMPRADOS, DICHAS MODIFICACIONES AL DISEÑO SERÁN RESPONSABILIDAD DEL CONTRATISTA.
3. LOS NIVELES VARIAN DE ACUERDO A LA UBICACIÓN DEL BIOFILTRO EN LA PLANTA.
4. EL PLANO REPRESENTA LA CONFIGURACIÓN DE LOS BIOFILTROS 3 Y 14.
5. EL PLANO REPRESENTA LOS TACS DE BIOFILTRO 3.
6. EL SISTEMA DE BIOFILTRO PARA CONTROL DE OLORES HACE PARTE DE UN SISTEMA ESPECIFICADO COMO UNIDAD PAQUETE, POR LO QUE LA CONFIGURACIÓN INTERNA DE TUBERÍAS Y ACCESORIOS PODRÁ VARIAR DE ACUERDO AL DISEÑO DEL PROVEEDOR. PARA MAYOR INFORMACIÓN, VER ESPECIFICACIÓN 11258.



PLANTA SUPERIOR SIN CUBIERTA
1=50



PLANTA SUPERIOR
1=50



©2016 CDM Smith-INGESAM. Todos los derechos reservados. Reutilización de documentos: Documentos y diseños suministrados por el servicio profesional, incorporados en este documento, son propiedad de CDM Smith-INGESAM y EAB. No serán utilizados, ni total ni parcialmente, para cualquier otro proyecto sin autorización escrita de CDM Smith-INGESAM y/o EAB.

CDM Smith **INGESAM**
CONTRATO DE CONSULTORÍA No. 1-02-25500-0690-2011

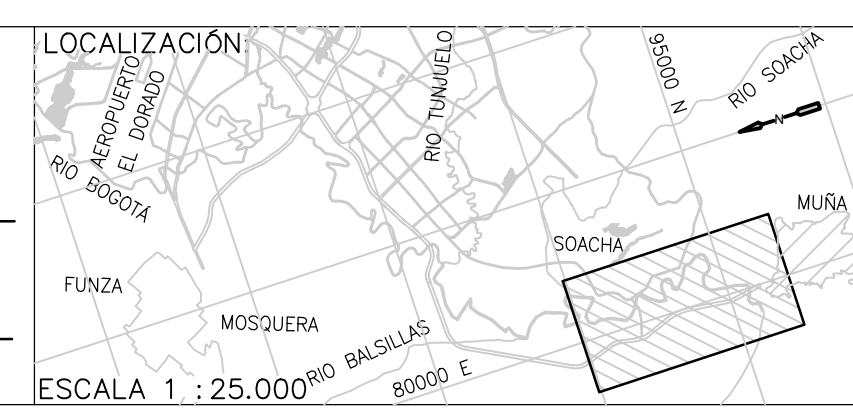
UNIÓN TEMPORAL PTAR CANOAS
CONTRATO EAB No. 1-15-25500-0646-2012

DISEÑO: _____
REVISÓ: _____
REPRESENTANTE LEGAL O PROPIETARIO: ROBERT GAUDES, U.C. No. 3901 ME, USA

RECIBÓ: _____
APROBÓ: FERNANDO SILVA G., MAT. No. 0000001407XLL

acueducto
AGUA ALCANTARILLADO Y ASEO DE BOGOTÁ

RECIBÓ: ING. RENALDO PULIDO, REGISTRO, No. 3360
RECIBÓ: ING. HUGO GOMEZ, REGISTRO, No. 3429



SISTEMA DE REFERENCIA		MODIFICACIONES		
MAGDA SIRGAS		FECHA	MODIFICACION	NOMBRE ING. RESPONSABLE
TIPO DE COORDENADAS				FIRMA
PLANAS CARTESIANAS				
ORIGEN COORDENADAS				
BOGOTÁ D.C.				
VERTICE NP-13-B5-1				
NORTE: 93744.534 m				
ESTE: 82666.481 m				
COTA: 2552.58 msnnm				
COORDENADAS MEDIAS				
NORTE: 96250.0 m				
ESTE: 86500.0 m				
PLANCHA				
1:10,000, 246-18-A-2				

acueducto
AGUA ALCANTARILLADO Y ASEO DE BOGOTÁ

GERENCIA CORPORATIVA DE SISTEMA MAESTRO
DIRECCIÓN RED TRONCAL ALCANTARILLADO

PLANO DE DISEÑO TRATAMIENTO DE AGUAS RESIDUALES

PTAR CANOAS/VEREDA CANOAS/MUNICIPIO DE SOACHA

CONTIENE: **P.11**
BIOFILTRO TIPO TRES CONFIGURACIÓN 2
PLANTAS

ESCALA: INDICADA

NOMBRE DEL ARCHIVO: M10008BIPL.DWG

PROYECTO No. : _____

FECHA: AGOSTO/2016

PLANO No. **M-10-008**

ENTREGA 100% - VÁLIDO PARA CONSTRUCCIÓN

LA ESCALA DE IMPRESIÓN PARA ESTE PLANO ES DE TAMAÑO PLEGO (700mmx1000mm)