

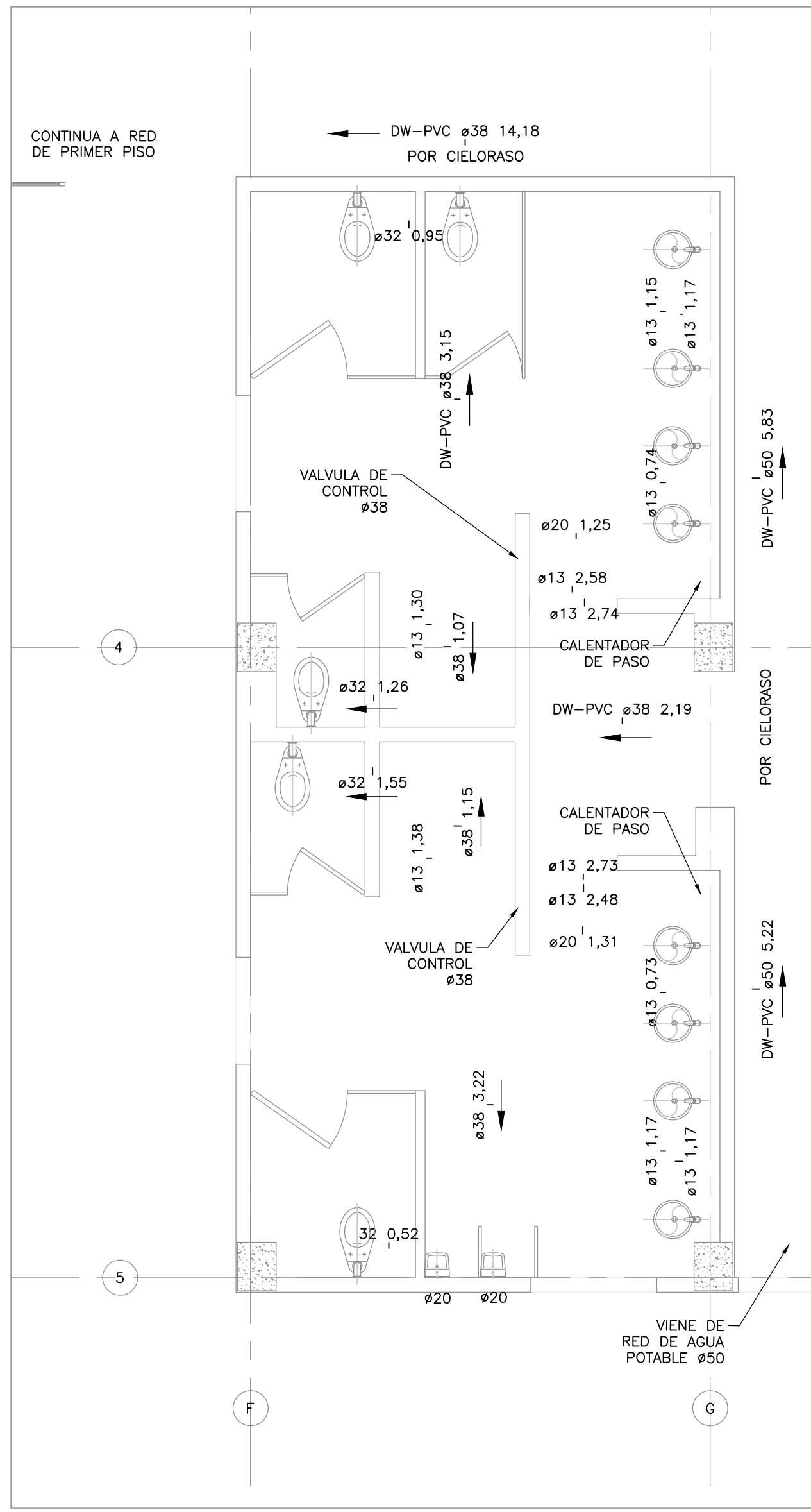
NOTAS :

1. LAS DIMENSIONES ESTÁN DADAS EN METROS, DIÁMETROS DE TUBERÍA EN MILÍMETROS Y TODOS LOS NIVELES ESTÁN EN METROS SOBRE EL NIVEL DEL MAR, A MENOS QUE SE INDIQUE OTRA UNIDAD DE MEDIDA.

SIMBOLOGÍA DE LÍNEAS

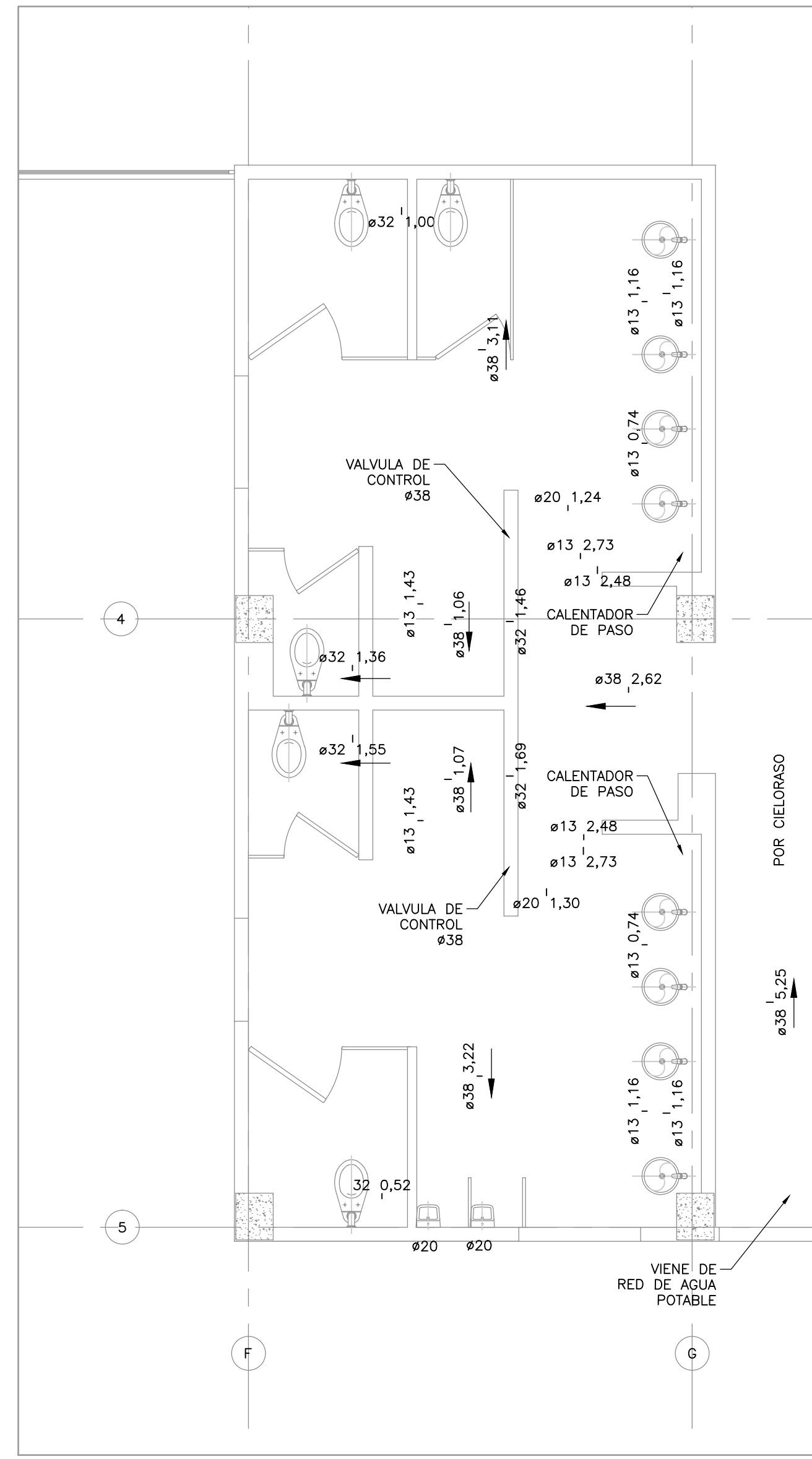
----- LÍNEA DE AGUA CALIENTE

----- LÍNEA DE AGUA FRÍA



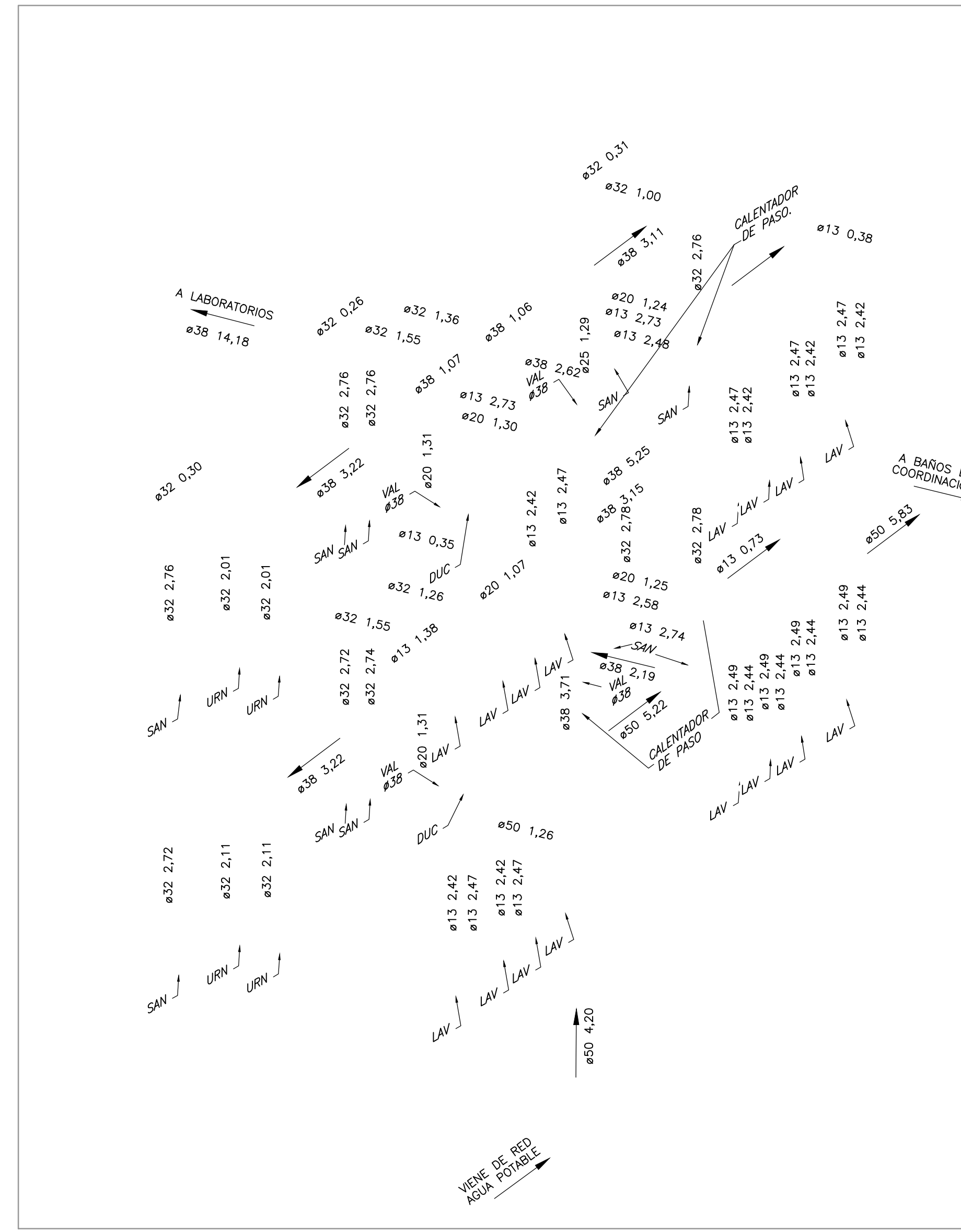
**DETALLE 1 – SUMINISTRO BAÑOS 1 PISO
PLANTA PRIMER PISO**

ESC=1:50



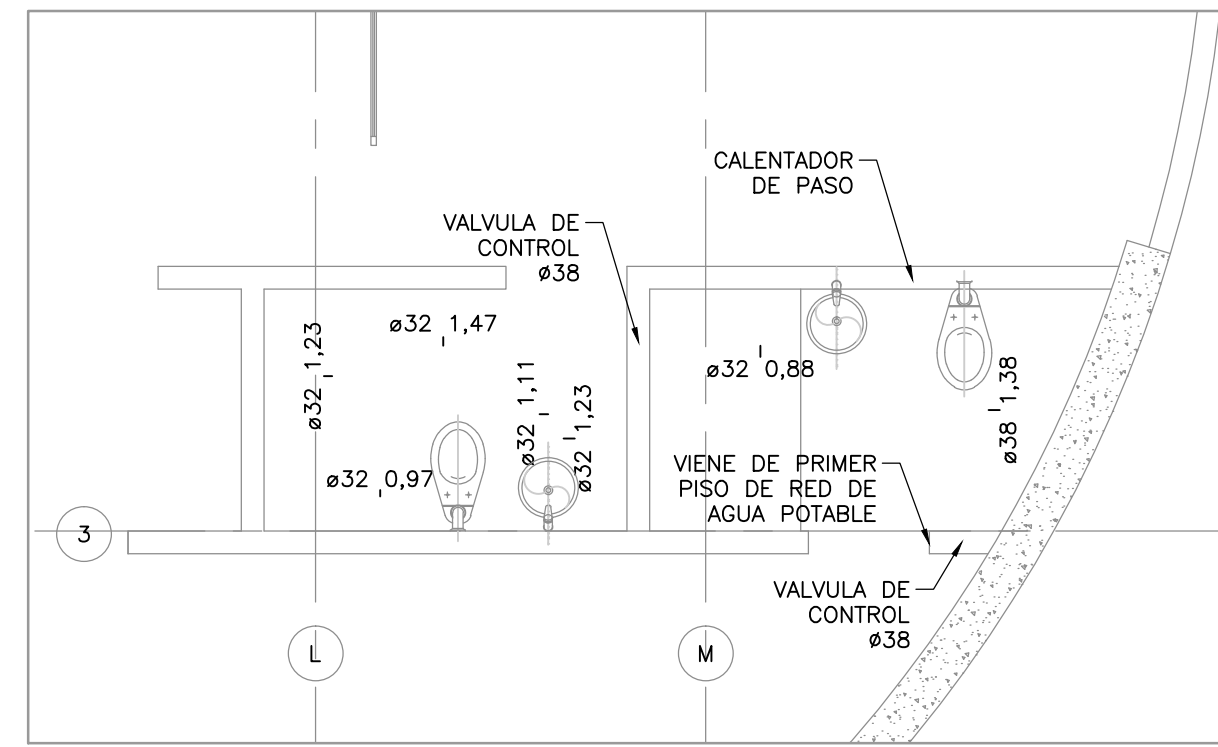
**DETALLE 2 – SUMINISTRO BAÑOS 2 PISO
PLANTA SEGUNDO PISO**

ESC=1:50



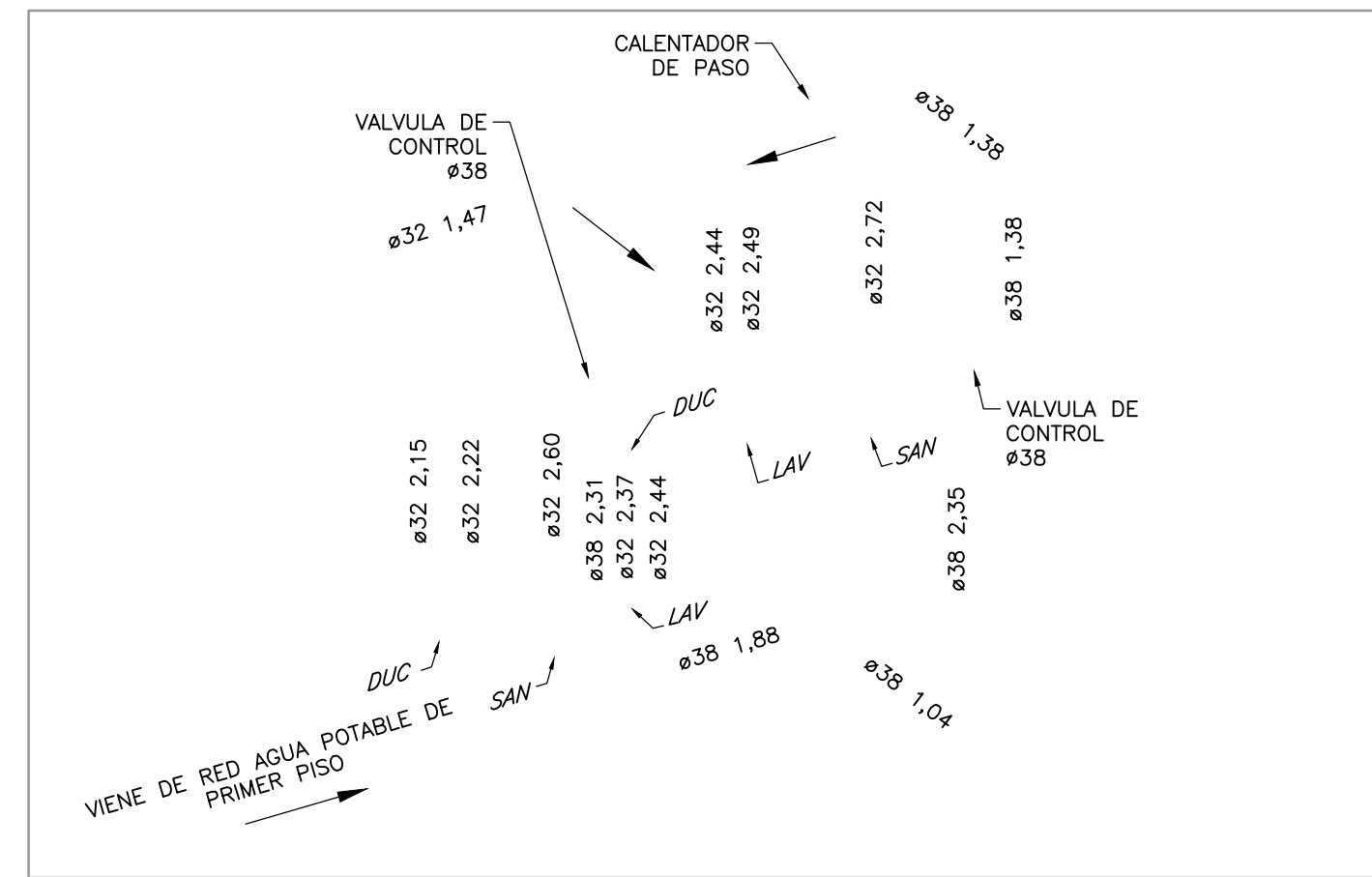
**SUMINISTRO BAÑOS
ISOMETRÍA HIDRÁULICA**

SIN ESCALA



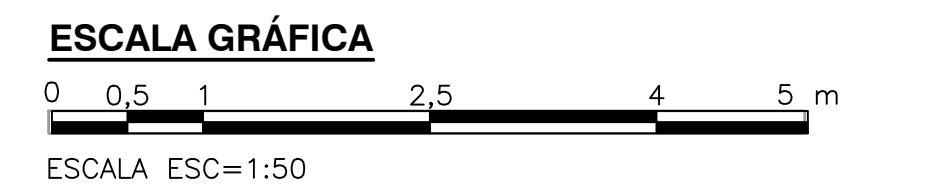
**DETALLE 3 – SUMINISTRO BAÑOS 2 PISO
PLANTA SEGUNDO PISO**

ESC=1:50



**SUMINISTRO BAÑOS 2 PISO
ISOMETRÍA HIDRÁULICA**

SIN ESCALA



©2016 CDM Smith-INGESAM. Todos los derechos reservados. Incorporados en este documento, son propiedad de CDM Smith-INGESAM y EAB. No serán utilizados, ni total ni parcialmente, para cualquier otro proyecto sin autorización escrita de CDM Smith-INGESAM y/o EAB.

CDM Smith **INGESAM**
CONTRATO DE CONSULTORIA No. 1-02-2500-060-2011

DISEÑADOR: *[Firma]*
REPRESENTANTE LEGAL O PROPIETARIO: ROBERT GAIBES, U.C. No. 3901 ME, USA

UNIÓN TEMPORAL PTAR CANOAS
CONTRATO EAAB No. 1-15-2500-0646-2012

REVISÓ: *[Firma]*
APROBÓ: FERNANDO SILVA G. MAT. No. 000001407XLL

acueducto
AGUA ALCANTARILLADO Y ASEO DE BOGOTÁ

RECIBIÓ: ING. RENALDO PULIDO, REGISTRO No. 3060
RECIBIÓ: ING. HAZO GOMEZ, REGISTRO No. 3429



SISTEMA DE REFERENCIA
MAGNA SIRGAS
TIPO DE COORDENADAS
PLANAS CARTESIANAS
ORIGEN COORDENADAS
BOGOTÁ D.C.
VERTICE NP-13-B5-1
NORTE: 93764.534 m
ESTE: 82666.481 m
COTA: 2552.58 msnnm
COORDENADAS MEDIAS
NORTE: 96250.0 m
ESTE: 80500.0 m
PLANCHA
1:100000, 246-A-2

MODIFICACIONES		
FECHA	MODIFICACION	NOMBRE ING. RESPONSABLE

acueducto
AGUA ALCANTARILLADO Y ASEO DE BOGOTÁ
GERENCIA CORPORATIVA DE SISTEMA MAESTRO
DIRECCIÓN RED TRONCAL ALCANTARILLADO
PLANO DE DISEÑO TRATAMIENTO DE AGUAS RESIDUALES

PTAR CANOAS/VEREDA CANOAS/MUNICIPIO DE SOACHA
CONTIENE : **P.11**
EDIFICIO DE ADMINISTRACIÓN Y LABORATORIO
DETALLES E ISOMETRICOS SUMINISTRO
ESCALA: INDICADA
NOMBRE DEL ARCHIVO: P50003AMDT.DWG

PROYECTO No. :
FECHA: JULIO/2016
PLANO No. :
P-50-003

ENTREGA 100% - VÁLIDO PARA CONSTRUCCIÓN