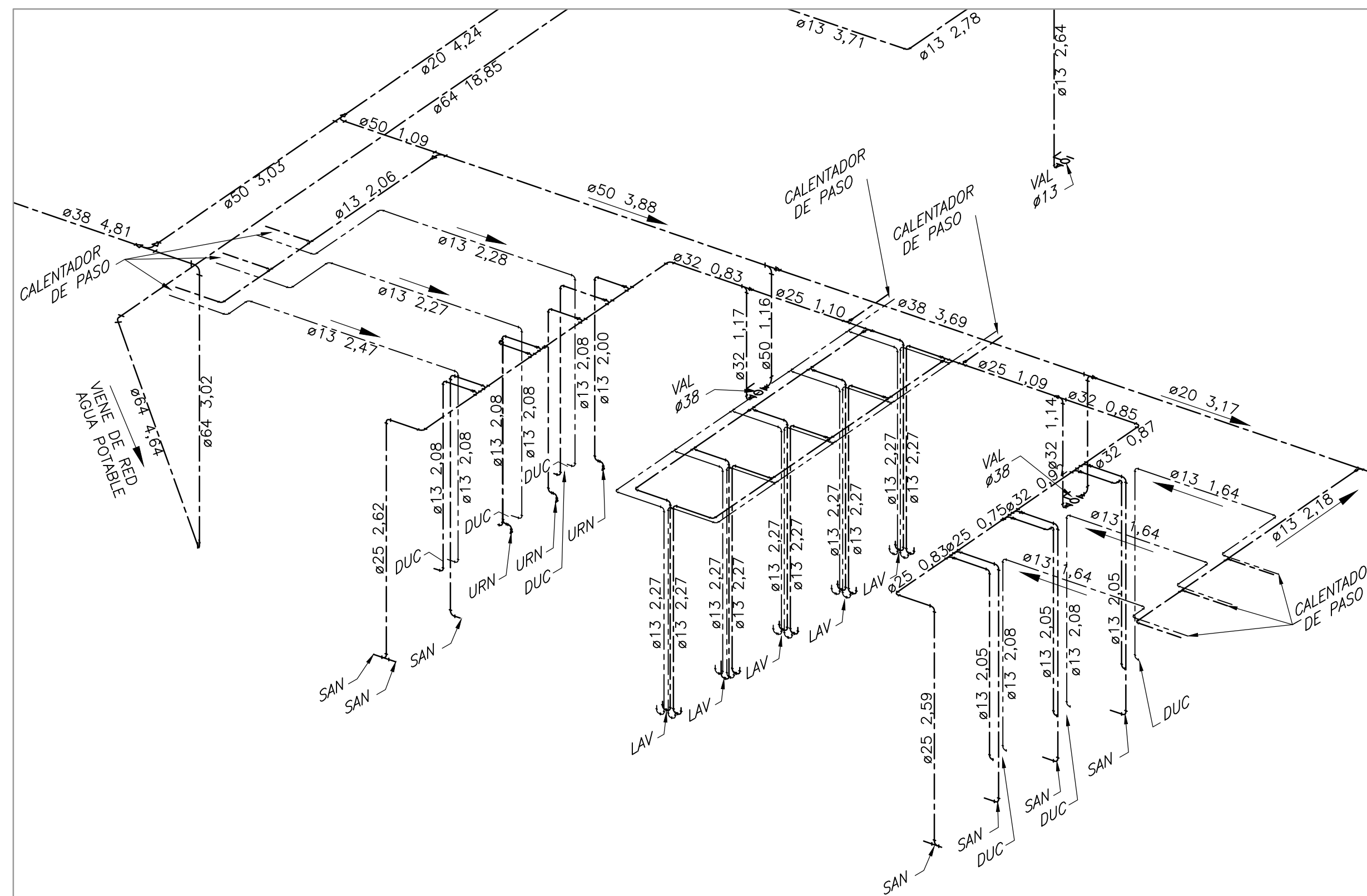
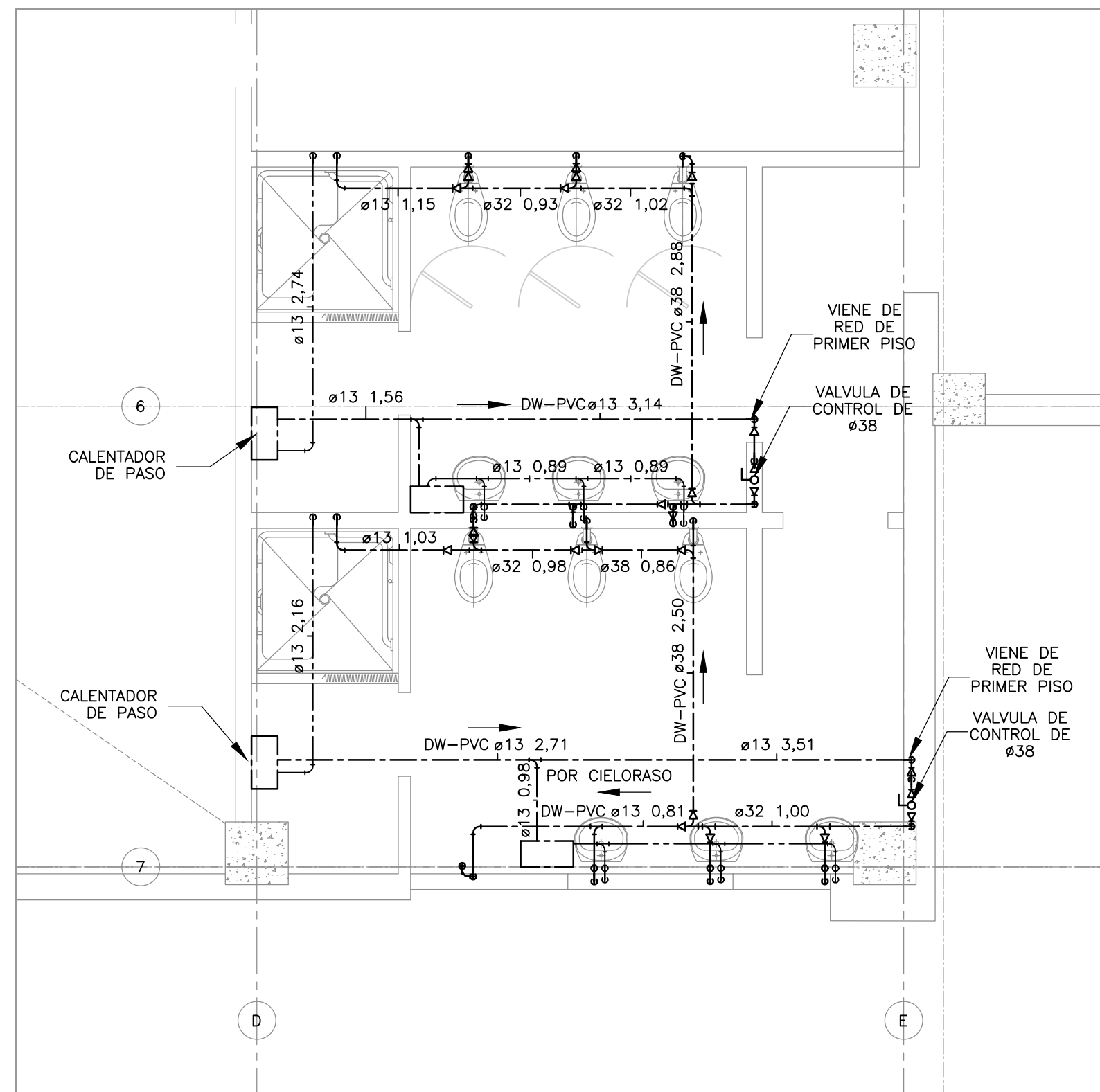


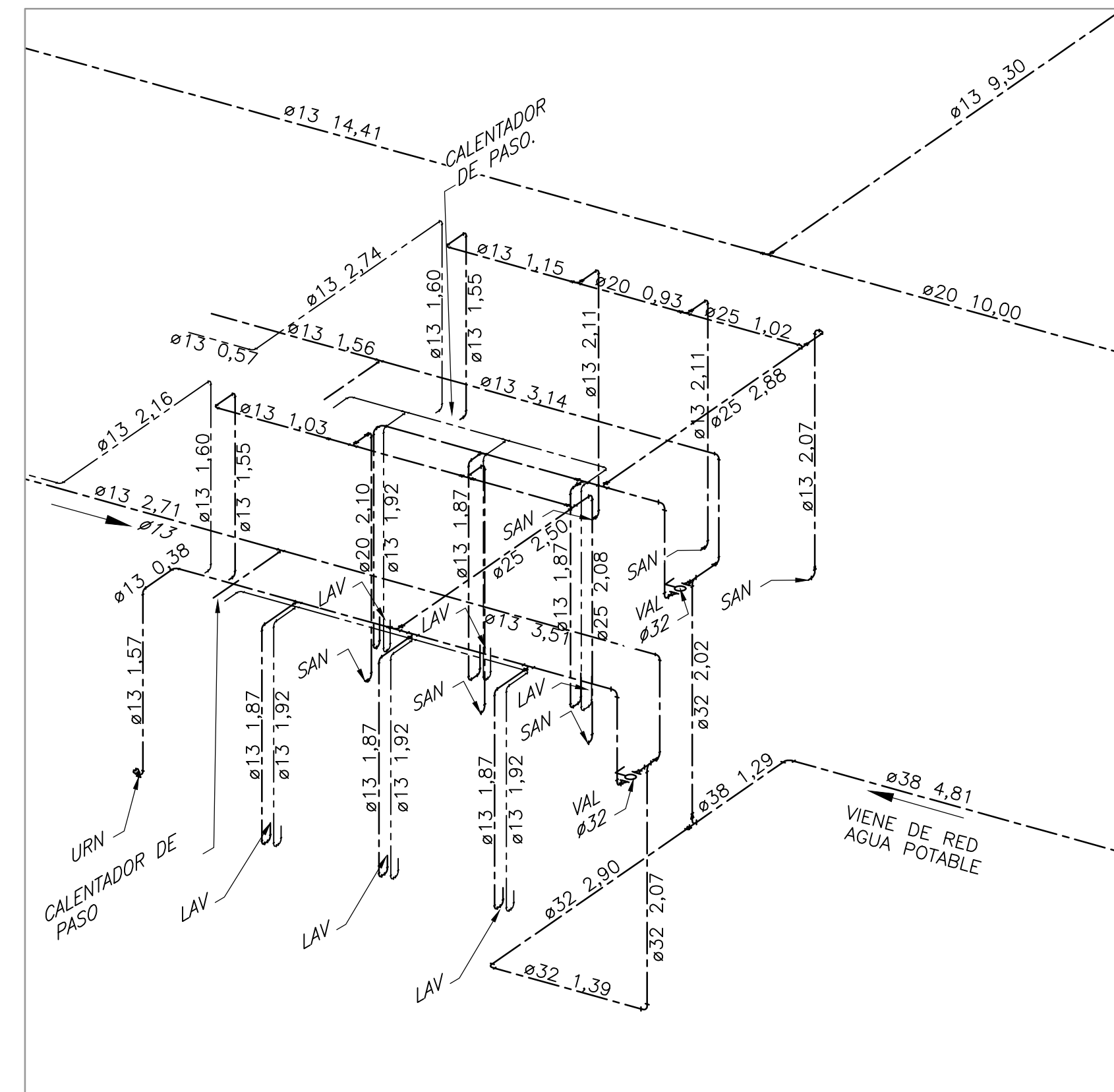
DETALLE 1 - SUMINISTRO BAÑOS 1 PISO
PLANTA
ESC=1:50



SUMINISTRO BAÑOS 1 PISO
ISOMETRÍA



DETALLE 2 - SUMINISTRO BAÑOS 2 PISO
PLANTA
ESC=1:50



SUMINISTRO BAÑOS 2 PISO
ISOMETRÍA

NOTAS :

1. LAS DIMENSIONES ESTÁN DADAS EN METROS, DIÁMETROS DE TUBERÍA EN MILÍMETROS Y TODOS LOS NIVELES ESTÁN EN METROS SOBRE EL NIVEL DEL MAR, A MENOS QUE SE INDIQUE OTRA UNIDAD DE MEDIDA.

SIMBOLOGÍA DE LÍNEAS

— LÍNEA DE AGUA CALIENTE
- - - LÍNEA DE AGUA FRÍA

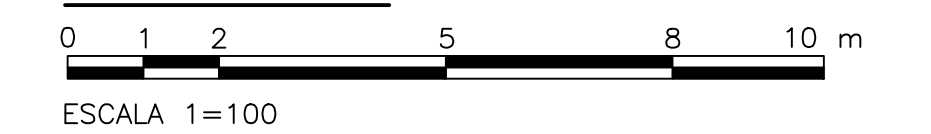
CONVENCIONES :

- BAJANTE AGUAS RESIDUALES
- BAJANTE AGUAS LLUVIAS
- REV REVENTILACIÓN
- YEE YEE
- SEMICOUDO SEMICOUDO
- C # CODD CON SALIDA HACIA ARRIBA C # CODD CON SALIDA HACIA ARRIBA
- TAPÓN TAPÓN
- SIFÓN SIFÓN
- CAJA DE INSPECCIÓN CAJA DE INSPECCIÓN
- TRAMPA DE GRASAS TRAMPA DE GRASAS

ABREVIATURAS :

- DUC DUCHA
- DE/ULO DUCHA Y UNIDAD LAVAJOS DE EMERGENCIA
- LAV LAVAMANOS
- LRA LAVADORA
- LTR LAVA TRAPERO
- POZ POZUELO ACERO INOXIDABLE
- SAN SANITARIO
- SIF SIFÓN
- URN ORINAL
- VAL VÁLVULA
- NP=XXX NIVEL DE PISO
- CA CALENTADOR
- BALL BAJANTE AGUAS LLUVIAS
- C50 CODD #50
- C100 CODD #100
- CN CAMBIO DE NIVEL

ESCALA GRÁFICA



©2016 CDM Smith-INGESAM. Todos los derechos reservados. Incorporados en este documento, son propiedad de CDM Smith-INGESAM y EAB. Reutilización de documentos: Documentos y diseños suministrados por el servicio profesional, incorporados en este documento, son propiedad de CDM Smith-INGESAM y EAB. No serán utilizados, ni total ni parcialmente, para cualquier otro proyecto sin autorización escrita de CDM Smith-INGESAM y/o EAB.

CDM Smith **INGESAM**
CONTRATO DE CONSULTORIA No. 1-02-25500-0690-2011

DISEÑADOR: *[Firma]*
REPRESENTANTE LEGAL O PROPIETARIO: ROBERTO SILVA G. U.C. No. 3901 ME, USA

UNIÓN TEMPORAL PTAR CANOAS
CONTRATO EAMB No. 1-15-25500-0646-2012

REVISÓ: *[Firma]*
APROBÓ: FERNANDO SILVA G. MAT. No. 0000001407XLL

acueducto
AGUA ALCANTARILLADO Y ASEO DE BOGOTÁ

RECIBIÓ: ING. RENEVALDO PULIDO REGISTRO. No. 33661
RECIBIÓ: ING. HAZO OMEZ REGISTRO. No. 3429

LOCALIZACIÓN

ESCALA 1 : 25.000

SISTEMA DE REFERENCIA MADRID SIRGAS
TIPO DE COORDENADAS PLANAS CARTESIANAS
ORIGEN COORDENADAS BOGOTÁ D.C.
VERTICE NP-13-B5-1
NORTE: 93744.534 m
ESTE: 82666.481 m
COTA: 2552.58 msnm
COORDENADAS MEDIAS
NORTE: 96250.0 m
ESTE: 80500.0 m
PLANCHA 1:10.000/246-A-2

MODIFICACIONES			
FECHA	MODIFICACION	NOMBRE ING. RESPONSABLE	FIRMA

acueducto
AGUA ALCANTARILLADO Y ASEO DE BOGOTÁ

GERENCIA CORPORATIVA DE SISTEMA MAESTRO
DIRECCIÓN RED TRONCAL ALCANTARILLADO

PLANO DE DISEÑO TRATAMIENTO DE AGUAS RESIDUALES

PTAR CANOAS/VEREDA CANOAS/MUNICIPIO DE SOACHA

CONTIENE : P.11
EDIFICIO DE MANTENIMIENTO
DETALLES E ISOMETRICOS SUMINISTRO

ESCALA: INDICADA NOMBRE DEL ARCHIVO: P52003MADT.DWG

PROYECTO No. :
FECHA: MAYO/2016
PLANO No. :
P-52-003