

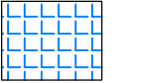






CONVENCIONES

-  EJE DE TUBERIA DE 78" EXISTENTE
-  EJE DE MANIJAS
-  CORREDOR DEL PROYECTO
-  LOCALIDAD DE BOSA
-  LOCALIDAD DE KENNEDY
-  LOCALIDAD DE CIUDAD BOLIVAR
-  LOCALIDAD DE TUNJUELITO

LOCALIDAD	BARRIO	UPZ	ZONA EAB
Kennedy	La Campiña Urapanes Tundama Las Delicias Guadalupe	45. Carvajal 48. Timiza	5
Bosa	Villa del Río	49. Apogeo	5
Ciudad Bolívar	Rafael Escamilla Madelena Ricón de la Valvanera Balmoral Peñol del Cortijo Pinos del Sur Sierra Morena II	65. Arborizadora 69. Ismael Perdomo	4

**CONTELAC**  
CONTRATO N° 1-02-25400-00913-2015  
DIRECCIÓN: GERMAN TORRES  
M.P. N°: 18596 CND  
INGENIERO AMBIENTAL: PABLO DIAZ  
M.P. N°: 25305146790 CND

**HMV**  
CONTRATO N° 1-15-25400-00912-2014  
DIRECCIÓN: ANDRÉS HERMIDA  
M.P. N°: 15339 CND  
INGENIERO AMBIENTAL: MARIA ELVIRA HERNANDEZ  
M.P. N°: 2502060097 CND

**acueducto**  
AGUA, ALCANTARILLADO Y ASEO DE BOGOTÁ  
ACUEDUCTO  
RECIBIÓ: INGENIERO MAURICIO JIMENEZ  
REGISTRO No. 37001366  
RECIBIÓ: INGENIERO DINO GONZALEZ  
REGISTRO No. 37001531

LOCALIZACIÓN  
SUBTRAMO SUR  
ESCALA 1:150000

VERTICE GEODESICO  
GPS-TR-15  
NORTE: 100096.374  
ESTE: 90574.265  
COTA: 2557.803  
CONTROL VERTICAL:  
ICAC: CD-10728  
COTA: 2546.366  
COORDENADAS MEJAS  
NORTE: 999683.294  
ESTE: 90651.932  
PLANCHAS  
27-4-023  
246-4-82  
246-4-83

MODIFICACIONES			
FECHA	MODIFICACION	RESPONSABLE	FIRMA

**acueducto**  
AGUA, ALCANTARILLADO Y ASEO DE BOGOTÁ  
GERENCIA CORPORATIVA DEL SISTEMA MAESTRO  
DIRECCIÓN RED MATRIZ ACUEDUCTO  
PLANO DE ÁREA DE INFLUENCIA

ESTUDIOS Y DISEÑOS PARA LA CONSTRUCCIÓN, CONEXIÓN Y PUESTA EN OPERACIÓN DE LA NUEVA CONDUCCIÓN DEL TRAMO 3 DE LA LÍNEA RED MATRIZ TIBTOC - CASABLANCA Y SUS OBRAS COMPLEMENTARIAS: BARRIOS: NUEVA YORK, LA CAMPIÑA, RENAINA URAPANES, TUNDAMA, VILLA DEL RIO, RAFAEL ESCAMILLA, RINCON DE LA VALVANERA, MADELENA, EL ENSUEÑO, SIERRA MORENA  
CONTIENE:  
PMA LOCALIZACIÓN GENERAL-SUB TRAMO SUR  
ESCALA: INDICADAS  
NOMBRE DEL ARCHIVO: acue\_gtemalico234\_(Localización).dwg

PROYECTO No.	
FECHA:	JULIO DE 2017
PLANO No.	234 DE 275