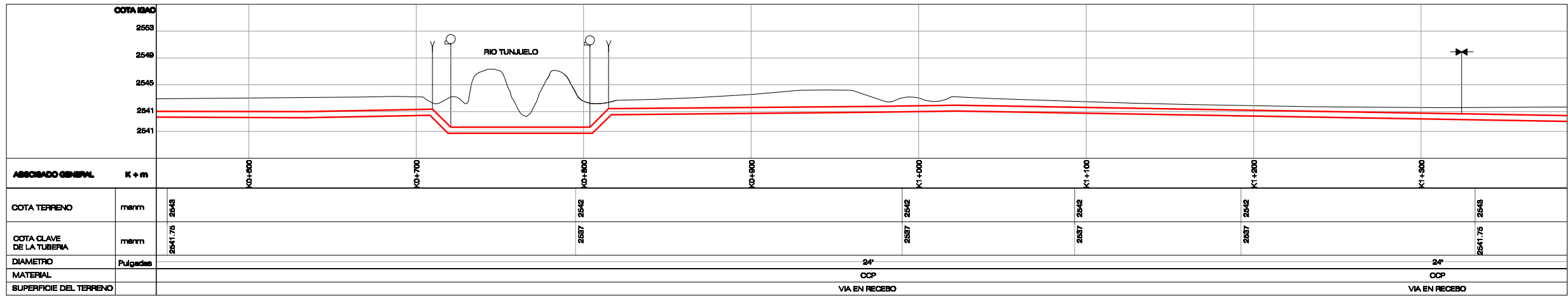
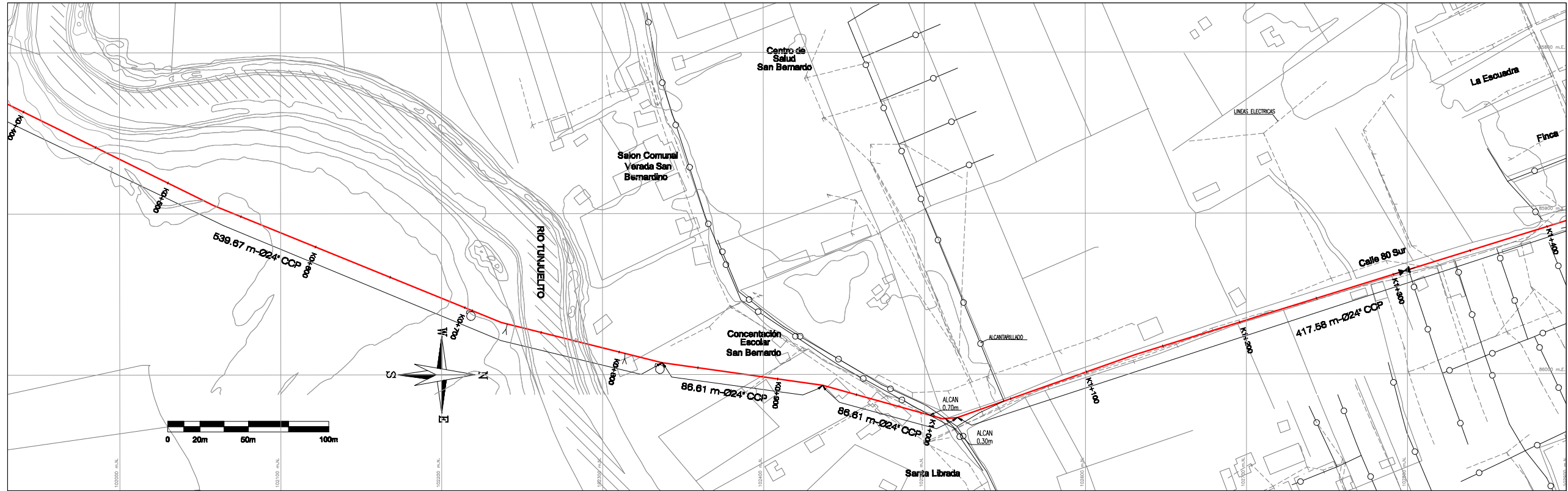
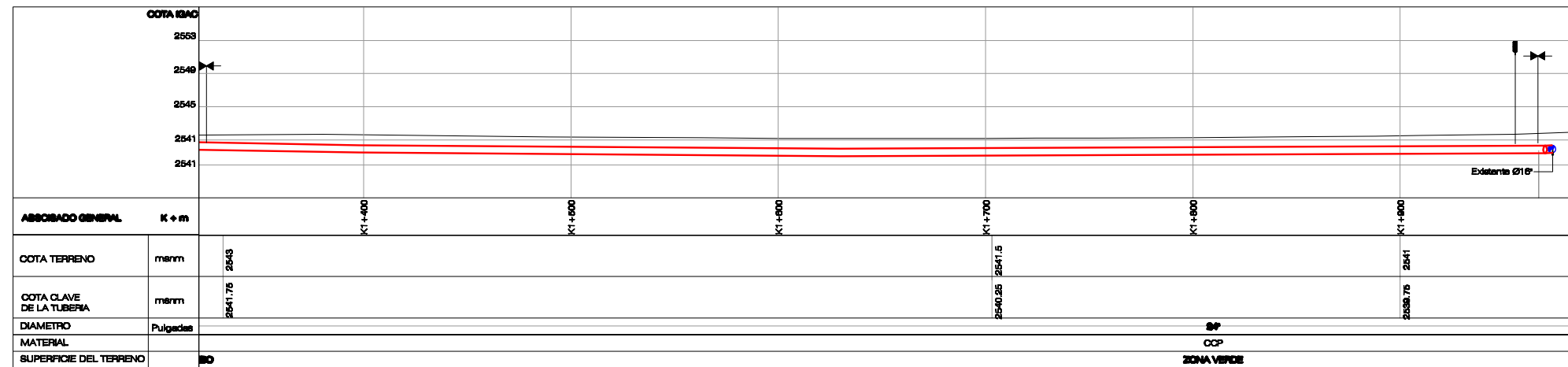
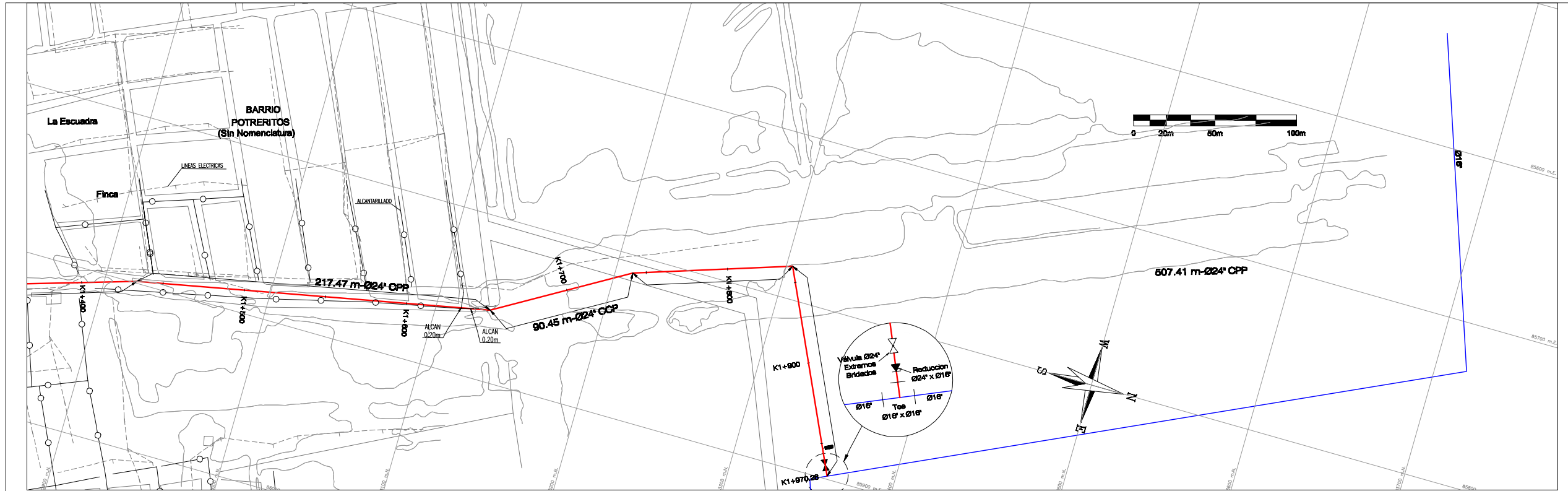


CDM CORPORA 17 9-20-2010-010-010 DISEÑADOR: Nombre: Ricardo Andres Pizarro A. Magnitud: Profesional 200208563-0 REPRESENTANTE LEGAL O PROPIETARIO: Nombre: D.C. O.N.T.:	Acueducto AGUA Y ALCANTARILLADO DE BOGOTÁ ACUEDUCTO: Nombre: Ingeniero Otilio Gonzalez Registro: 1981	LOCALIZACION 	PUNTO DE AMARRA IGAC NORTE SUR COXA: Coordenadas Medias E N PLANCHA	MODIFICACIONES <table border="1"> <thead> <tr> <th>FECHA</th> <th>MODIFICACION</th> <th>NOMBRE DEL RESPONSABLE</th> <th>FRMA</th> </tr> </thead> <tbody> <tr> <td> </td> <td> </td> <td> </td> <td> </td> </tr> </tbody> </table>		FECHA	MODIFICACION	NOMBRE DEL RESPONSABLE	FRMA					Acueducto AGUA Y ALCANTARILLADO DE BOGOTÁ GERENCIA CORPORATIVA SISTEMA MAESTRO DIRECCION RED MATRIZ ACUEDUCTO CORREDOR DE LINEA PROYECTADA	ESTUDIO PLAN MAESTRO SISTEMA DE RED MATRIZ DE ACUEDUCTO DE LA CIUDAD DE BOGOTÁ Y EL MUNICIPIO DE SOACHA PROYECTO N°:
				FECHA	MODIFICACION	NOMBRE DEL RESPONSABLE	FRMA								
Contiene: L11BOBA 9 LOCALIDAD DE BOBA PLANTA - PERFIL - K1+600 A K2+400	FECHA: ENERO 2012 PLANO N°: L11-1/3														

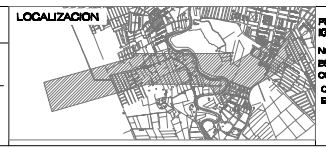


CDM CORPORA 17-9-00-0000-0000-0000 DISEÑADOR: Nombre: Ricardo Andres Picon A. Matrícula Profesional: 2803000000000 REPRESENTANTE LEGAL O PROPIETARIO: Nombre: D.C. O.N.:	Acueducto AGUA Y ALCANTARILLADO DE BOGOTÁ ACUEDUCTO: RECTOR: Nombre: Ingeniero Gino Orosario Registro: 1281	LOCALIZACION 	PLANTO DE AMARRE IGAC NORTE SURTE COXA: Coordenadas Medias E N PLANCHA	MODIFICACIONES <table border="1"> <thead> <tr> <th>FECHA</th> <th>MODIFICACION</th> <th>NOMBRE DEL RESPONSABLE</th> <th>FIRMA</th> </tr> </thead> <tbody> <tr> <td> </td> <td> </td> <td> </td> <td> </td> </tr> </tbody> </table>		FECHA	MODIFICACION	NOMBRE DEL RESPONSABLE	FIRMA					 acueducto AGUA Y ALCANTARILLADO DE BOGOTÁ GERENCIA CORPORATIVA SISTEMA MAESTRO DIRECCION RED MATRIZ ACUEDUCTO CORREDOR DE LINEA PROYECTADA	ESTUDIO PLAN MAESTRO SISTEMA DE RED MATRIZ DE ACUEDUCTO DE LA CIUDAD DE BOGOTÁ Y EL MUNICIPIO DE SOACHA Contiene: L11BOGA 3 LOCALIDAD DE BOGA PLANTA - PERFIL - K0+800 - K1+800 ESCALA: INDICADA NOMBRE DEL ARCHIVO: L11 BOGA 3.DWG	PROYECTO N°: FECHA: ENERO 2012 PLANO N°: L11-2/3
				FECHA	MODIFICACION	NOMBRE DEL RESPONSABLE	FIRMA									
PLANOS CONCEPTUALES - NO PARA CONSTRUCCIÓN																



CDM
 CONTRATO N° 2-20-2010-000-000
 DISEÑADOR:
 Nombre: Ricardo Andrés Pizarro A.
 Matricula Profesional: 200208050-0
 REPRESENTANTE LEGAL
 O PROPIETARIO:
 Nombre:
 C.C. O.N.T.:

Acueducto
 AGUA Y ALCANTARILLADO DE BOGOTÁ
 ACUEDUCTO:
 PERIODO:
 Nombre: Ingeniero Gino Orosario
 Registro: 1081



PLANTO DE AMARRA IGAC
 NORTE
 SUR
 COXA:
 Coordenadas Medias E N
 PLANCHA

MODIFICACIONES			
FECHA	MODIFICACION	NOMBRE DEL RESPONSABLE	FIRMA

Acueducto
 AGUA Y ALCANTARILLADO DE BOGOTÁ
 GERENCIA CORPORATIVA SISTEMA MAESTRO
 DIRECCION RED MATRIZ ACUEDUCTO
 CORREDOR DE LINEA PROYECTADA

ESTUDIO PLAN MAESTRO SISTEMA DE RED MATRIZ DE ACUEDUCTO DE LA CIUDAD DE BOGOTÁ Y EL MUNICIPIO DE SOACHA
 Contiene:
 L11BOGA 3
 LOCALIDAD DE BOGA
 PLANTA - PERFIL - K0+000 A K0+800
 ESCALA:
 INDICADA
 NOMBRE DEL ARCHIVO:
 L11 BOGA 3.DWG

PROYECTO N°:
 FECHA:
 ENERO 2012
 PLANO N°:
 L11-3/3