LOCALIZACION DE VERTICES HORIZONTALES			
PUNTO	ABSCISA	COORDENADAS	
		NORTE	ESTE

LOCALIZACION MOJONES PRINCIPALES		
PUNTO	COORDENADAS	
	NORTE	ESTE

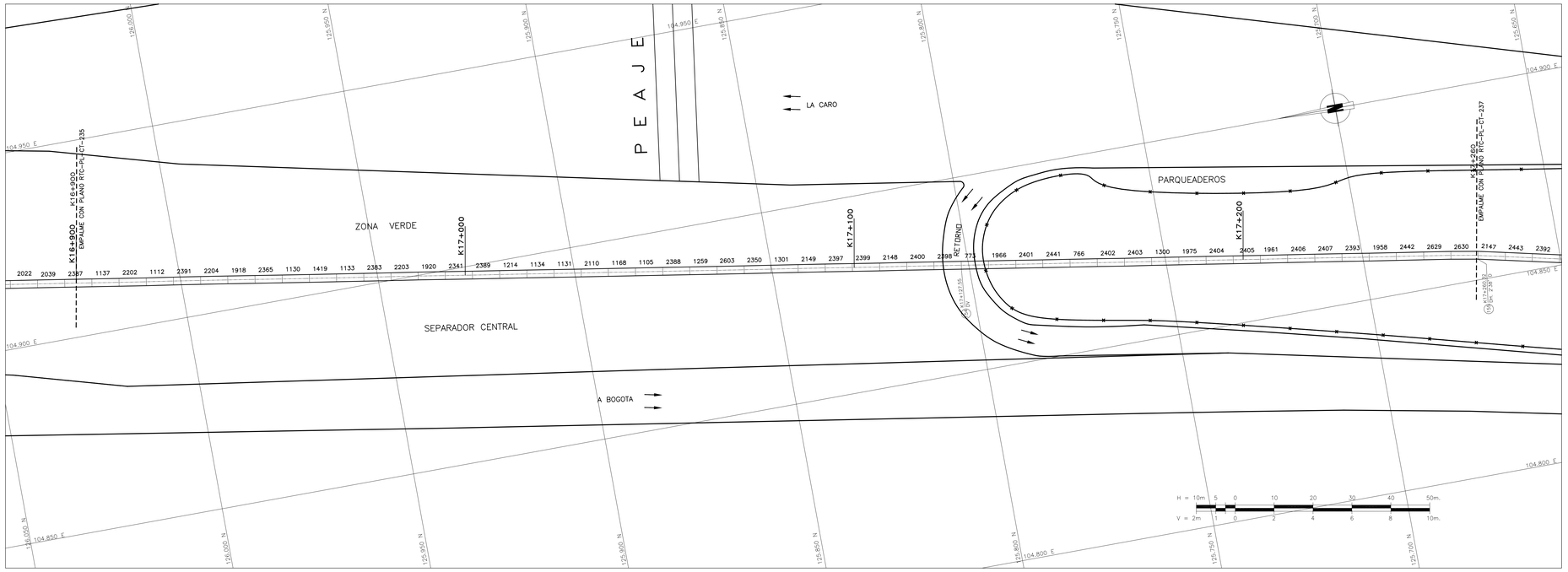

CONVENCIONES

- Torre de alta tensión
- Armario de teléfono
- Poste de trole
- Hidrante
- Sumidero A.LL.
- R — Radio de la curva m.
- Aguas negras o combinado – ALN
- Aguas lluvias – A.LL.
- Ductos de teléfonos
- Ductos de Energía
- Eje Tubería Tibitoc
- Eje Vía Ferrea
- Borde Canal, Río
- Boca de acceso
- Cerca
- Cuneta
- Malla
- Arbol
- Derivación
- Válvula
- Y — Ventosa
- Pitómetro
- Purga
- Caja ventosa
- Cinturon de cierre
- Semáforo
- A1 — Poste de alta tensión
- Pozo alcantarillado
- Pozo aguas lluvias
- Caja de teléfonos
- Pozo purga
- 123 — No. tubo según despiece
- DH — Deflexión Horizontal
- DV — Deflexión Vertical
- S — Subiendo
- B — Bajando
- AC — Acueducto
- AL — Alcantarillado
- Sumidero
- Válvula de gas
- Sumidero proyectado
- Transformador
- Poste de templete
- Alcantarilla sobre la Tubería Tibitoc
- Tubo con recubrimiento Concreto
- Proyecto Transmilenio
- Paraderos Transmilenio

NOTAS

1. FUENTE: Información digital suministrada por la EAAB, perteneciente al proyecto–Rehabilitación tubería Tibitoc–Casablanca PCCP Ø2.00m, realizada por Concesionaria Tibitoc S.A. ESP: BONNA – AMERICAN PIPE AND CONSTRUCTION INT. – CONTUBOS S.A.
2. La anterior Información no ha sido modificada, por el Consorcio Tibitoc 2006.
3. El perfil del tubo está en el sistema de cotas del sistema Bogotá (Sistema IGAC+29.86m).

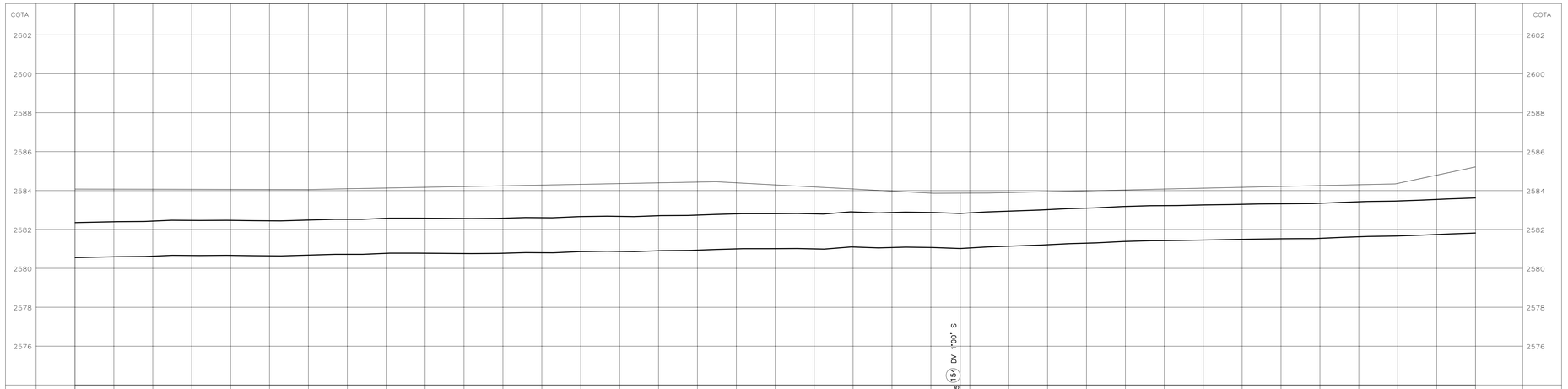

ABSCISADO	K+m	K16+900	K16+950	K17+000	K17+050	K17+100	2581.92 2583.87 K17+127.55	K17+150	K17+200	K17+250	K17+260	K+m
COTA DE TERRENO	m											m
COTA BATEA INTERIOR DE LA TUBERIA	m											m
PENDIENTE	‰	1.98						6.04				‰
LONGITUD REAL	m	227.55						132.45				m
DIAMETRO	pg	71										pg
CLASE	psi	217										psi
SUPERFICIE DEL TERRENO		SEPARADOR CENTRAL AUTOPISTA NORTE					RETORNO	SEPARADOR CENTRAL AUTOPISTA NORTE				
SECCION DE INSTALACION		STANDARD										

SNA — SALAZAR, MELENDEZ Y ASOCIADOS — SILVA CARREÑO Y ASOCIADOS S.A.
CONSORCIO TIBITOC 2006
Contrato No. 1–02–25400–514–2006

PRESENTÓ: Ing. Luis Guillermo González A. M.P. No. 25202–53890 CND
REVISÓ: Ing. Sergio Laurens Tapias M.P. No. 9471 CND
APROBÓ: Ing. Carlos Eduardo Bernal L. M.P. No. 13905 CND

ASESORÍA ESTUDIOS TÉCNICOS S.A.
APROBÓ: Ing. Hernando Álvarez Rocha M.P. No.: 5748

acueducto — AGUA Y ALCANTARILLADO DE BOGOTÁ
ACUEDUCTO:
RECIBIÓ: Ing. Fabián Santo López Reg. 30488
Vo.Bo. Ing. M.P. No.:

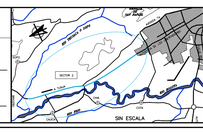

PUNTO DE AMARRE
IGAC CD 227
NORTE: 123944.581
ESTE: 104570.026
COTA: 2584.58
PUNTO DE NIVELACION
COTA: 2584.58
Coordenadas Medias
NORTE: 125850.00
ESTE: 104875.00
PLANCHA228–I–C–12

MODIFICACIONES			
FECHA	MODIFICACION	NOMBRE ING. RESPONSABLE	FIRMA

acueducto — AGUA Y ALCANTARILLADO DE BOGOTÁ
GERENCIA CORPORATIVA DEL SISTEMA MAESTRO
DIRECCION RED MATRIZ ACUEDUCTO
PLANO DE DISEÑO DE REDES DE ACUEDUCTO

ESTUDIOS Y DISEÑOS PARA LA REHABILITACIÓN DE LA LÍNEA RED MATRIZ DE Ø78" TIBITOC–CASABLANCA

Contiene : TRAMO 2 REHABILITADO
PLANTA PERFIL
K16+900 a K17+260
Ø1800mm

ESCALA: H:1:500–V:1:100
NOMBRE DEL ARCHIVO: RTC–PL–CT–236.dwg

PROYECTO N° :
FECHA: FEBRERO DE 2009
PLANO No. RTC–PL–CT–236

FECHA PLOTEO:

\\Servidorsma\774\6. Productos\Producto 1_Caracterización\1.1 Informe De Recopilación\VERSION 1\ANEXOS\Anexo 9 – Planos Tramo 2\RTC–PL–CT–201–257\RTC–PL–CT–236.dwg Versión: 0 Fecha Revisión: 10–FEB–09