

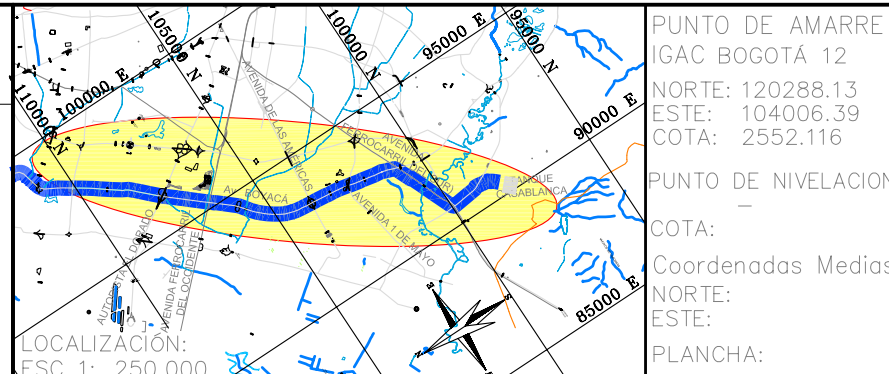



ESTUDIOS Y DISEÑOS PARA LA REHABILITACIÓN DE LA  
LINEA RED MATRIZ DE 78" TIBITOC - CASABLANCA

INDICE DE PLANOS DE PLANTA PERFIL TRAMO 3  
SECTOR DESDE LA AVENIDA BOYACA CON CALLE 80  
HASTA EL TANQUE CASABLANCA

No.	TITULO	No. PLANO	ABSCISADO		VERSIÓN
			DESDE	HASTA	
1	DISEÑO DE OBRAS ANEXAS PLANTEAMIENTO DE EJECUCIÓN DE LAS OBRAS PARA EL TRAMO 3 FASES I Y II (1/3)	RTC-PL-GE-300-1			2
2	DISEÑO DE OBRAS ANEXAS PLANTEAMIENTO DE EJECUCIÓN DE LAS OBRAS PARA EL TRAMO 3 FASE II (2/3)	RTC-PL-GE-300-2			2
3	DISEÑO DE OBRAS ANEXAS PLANTEAMIENTO DE EJECUCIÓN DE LAS OBRAS PARA EL TRAMO 3 FASE III (3/3)	RTC-PL-GE-300-3			2
4	PLANTA PERFIL GENERAL	RTC-PL-CT-300	K35+793,66	K52+131,840	2
5	PLANTA PERFIL	RTC-PL-CT-301	K35+600	K36+000	2
6	PLANTA PERFIL	RTC-PL-CT-302	K36+000	K36+400	2
7	PLANTA PERFIL	RTC-PL-CT-303	K36+400	K36+800	2
8	PLANTA PERFIL	RTC-PL-CT-304	K36+800	K37+200	2
9	PLANTA PERFIL	RTC-PL-CT-305	K37+200	K37+600	2
10	PLANTA PERFIL	RTC-PL-CT-306	K37+600	K38+000	2
11	PLANTA PERFIL	RTC-PL-CT-307	K38+000	K38+400	2
12	PLANTA PERFIL	RTC-PL-CT-308	K38+400	K38+800	2
13	PLANTA PERFIL	RTC-PL-CT-309	K38+800	K39+200	2
14	PLANTA PERFIL	RTC-PL-CT-310	K39+200	K39+600	2
15	PLANTA PERFIL	RTC-PL-CT-311	K39+600	K40+000	2
16	PLANTA PERFIL	RTC-PL-CT-312	K40+000	K40+400	2
17	PLANTA PERFIL	RTC-PL-CT-313	K40+400	K40+800	2
18	PLANTA PERFIL	RTC-PL-CT-314	K40+800	K41+200	2
19	PLANTA PERFIL	RTC-PL-CT-315	K41+200	K41+600	2
20	PLANTA PERFIL	RTC-PL-CT-316	K41+600	K42+000	2
21	PLANTA PERFIL	RTC-PL-CT-317	K42+000	K42+400	2
22	PLANTA PERFIL	RTC-PL-CT-318	K42+400	K42+800	2
23	PLANTA PERFIL	RTC-PL-CT-319	K42+800	K43+200	2
24	PLANTA PERFIL	RTC-PL-CT-320	K43+200	K43+600	2
25	PLANTA PERFIL	RTC-PL-CT-321	K43+600	K44+000	2
26	PLANTA PERFIL	RTC-PL-CT-322	K44+000	K44+400	2
27	PLANTA PERFIL	RTC-PL-CT-323	K44+400	K44+800	2
28	PLANTA PERFIL	RTC-PL-CT-324	K44+800	K45+200	2
29	PLANTA PERFIL	RTC-PL-CT-325	K45+200	K45+600	2
30	PLANTA PERFIL	RTC-PL-CT-326	K45+600	K46+000	2
31	PLANTA PERFIL	RTC-PL-CT-327	K46+000	K46+400	2
32	PLANTA PERFIL	RTC-PL-CT-328	K46+400	K46+800	2
33	PLANTA PERFIL	RTC-PL-CT-329	K46+800	K47+200	2
34	PLANTA PERFIL	RTC-PL-CT-330	K47+200	K47+600	2
35	PLANTA PERFIL	RTC-PL-CT-331	K47+600	K48+000	2
36	PLANTA PERFIL	RTC-PL-CT-332	K48+000	K48+400	2
37	PLANTA PERFIL	RTC-PL-CT-333	K48+400	K48+800	2
38	PLANTA PERFIL	RTC-PL-CT-334	K48+800	K49+200	2
39	PLANTA PERFIL	RTC-PL-CT-335	K49+200	K49+600	2
40	PLANTA PERFIL	RTC-PL-CT-336	K49+600	K50+000	2
41	PLANTA PERFIL	RTC-PL-CT-337	K50+000	K50+400	2
42	PLANTA PERFIL	RTC-PL-CT-338	K50+400	K50+800	2
43	PLANTA PERFIL	RTC-PL-CT-339	K50+800	K51+200	2
44	PLANTA PERFIL	RTC-PL-CT-340	K51+200	K51+600	2
45	PLANTA PERFIL	RTC-PL-CT-341	K51+600	K52+000	2
46	PLANTA PERFIL	RTC-PL-CT-342	K52+000	K52+131,84	2
47	LEVANTAMIENTO TOPOGRÁFICO RÍO TUNJUELITO	RTC-PL-CT-343			2
48	LEVANTAMIENTO TOPOGRÁFICO TANQUE CASABLANCA	RTC-PL-CT-344			2

 <p>CONSORCIO TIBITOC 2006 Contrato No. 1-02-25400-514-2006</p>	<p>ASESORIA <b>ESTUDIOS TÉCNICOS S.A.</b></p>	 <p>AGUEDUCTO</p>		<p>PUNTO DE AMARRA SAC BOGOTÁ 12 NORTE: 1029884.13 ESTE: 104208.59 SOTA: 2552.116</p> <p>PUNTO DE NEULIZACIÓN SOTA: Coordenadas Medias NORTE: ESTE: PLANCHA:</p>	<p>MODIFICACIONES</p> <table border="1"> <thead> <tr> <th>FECHA</th> <th>MODIFICACION</th> <th>NOMBRE ING. RESPONSABLE</th> <th>FIRMA</th> </tr> </thead> <tbody> <tr> <td>01-2008</td> <td>VO</td> <td>ASESORIA-ESTUDIOS TÉCNICOS</td> <td></td> </tr> <tr> <td>06-2009</td> <td>VI</td> <td>INTERVENTOR-EAAB</td> <td></td> </tr> </tbody> </table>		FECHA	MODIFICACION	NOMBRE ING. RESPONSABLE	FIRMA	01-2008	VO	ASESORIA-ESTUDIOS TÉCNICOS		06-2009	VI	INTERVENTOR-EAAB		 <p>GERENCIA CORPORATIVA DEL SISTEMA MAESTRO DIRECCION RED MATRIZ ACUEDUCTO PLANO DE DISEÑO DE REDES DE ACUEDUCTO</p>	<p>ESTUDIOS Y DISEÑOS PARA LA REHABILITACIÓN DE LA LINEA RED MATRIZ Ø78" TIBITOC-CASABLANCA</p> <p>PROYECTO N°:</p> <p>Contiene:</p> <p><b>INDICE DE PLANOS GENERALES PLANTA PERFIL TRAMO 3</b></p> <p>FECHA: FEBRERO DE 2009</p> <p>PLANO No.</p>
					FECHA	MODIFICACION	NOMBRE ING. RESPONSABLE	FIRMA												
01-2008	VO	ASESORIA-ESTUDIOS TÉCNICOS																		
06-2009	VI	INTERVENTOR-EAAB																		
<p>PRESENTO:</p> <p>Ing. Luis Guillermo González A. M.P. No. 25202-53889 CND</p> <p>REVISÓ:</p> <p>Ing. Sergio Laurens Tapia M.P. No. 9471 CND</p> <p>APROBÓ:</p> <p>Ing. Carlos Eduardo Bernal L. M.P. No. 23605 CND</p>	<p>APROBÓ:</p> <p>Ing. Hericardo Alvarez Rosta M.P. No. 5148</p>	<p>RECIBÓ:</p> <p>Ing. Fabrice Santa Llobera Reg. 30485</p> <p>Vo.Bo.</p> <p>Ing. No. _____</p> <p>M.P. No. _____</p>	<p>ESCALA: INDICADA</p> <p>NOMBRE DEL ARCHIVO: INDICE GENERAL DE PLANOS TRAMO 3.dwg</p>																	