CONVENCIONES

- Red Proyectada
- Red Existente
- Red de acueducto existente.
- Límite Barrio/Urbanización
- A. Residuales existentes
- A. LLuvias existentes
- Ductos de teléfono
- Ductos de energía
- Tubería de Gas
- Cerca
- Quebradas
- Líneas de Alta Tensión
- Líneas de Media Tensión
- Líneas de Baja Tensión
- Arbol
- Válvula Red Proyectada
- Derivación
- Válvula
- Ventosa
- Pitómetro o Medidor de caudal
- Boca de acceso
- Purga
- Poste de alta tensión
- Poste de teléfono
- Poste energía
- Semáforo
- Pozo alcantarillado
- Pozo teléfonos
- Caja energía
- Hidrante
- DH Deflexión horizontal
- DV Deflexión vertical
- D Derecha
- I Izquierda
- AC Acueducto
- AN A. Residuales
- ALL A. LLuvias
- A Apiques
- S Sondeos
- B Barrenos
- Profundidad m
- Sumideros
- Delta Poligonal
- Vertices GPS

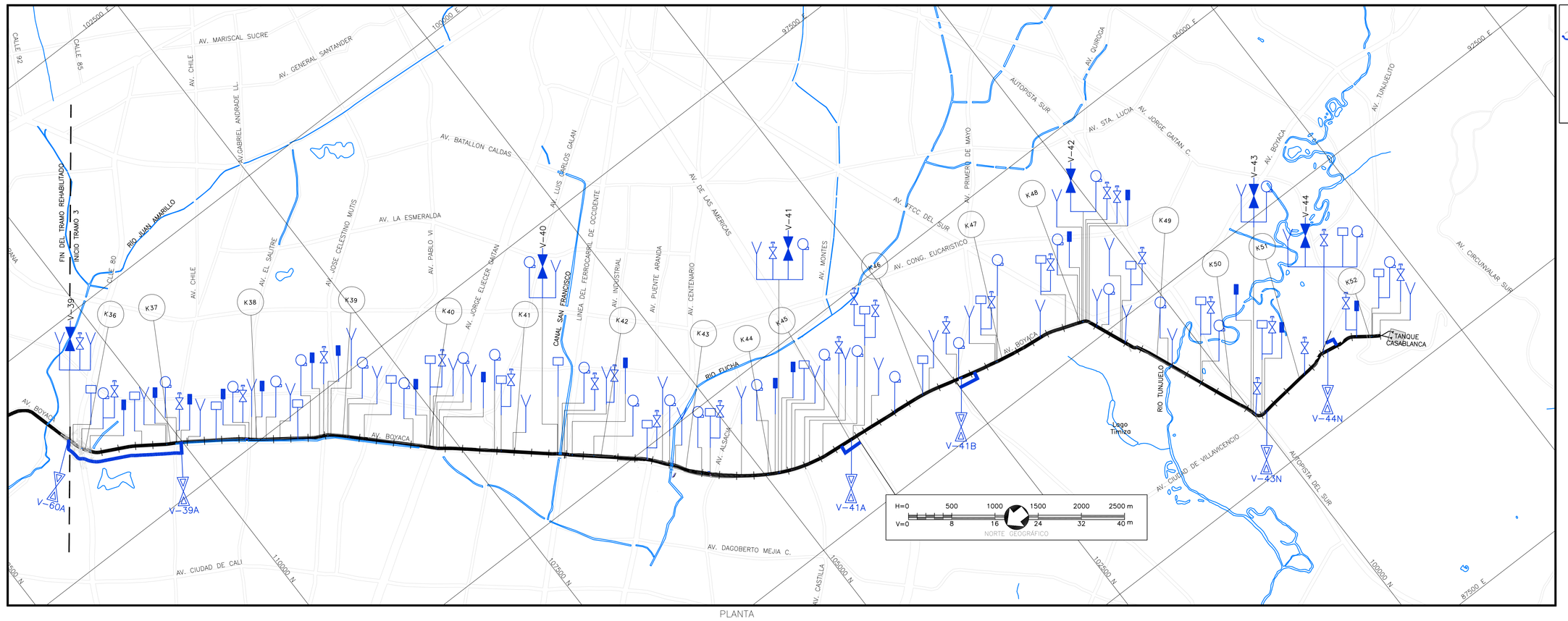

PLANTA

LOCALIZACIÓN GENERAL

SIN ESCALA

DERECHO DE VIA COMPARTIDO CON LA TUBERIA TIBITOC – CASABLANCA Ø78"

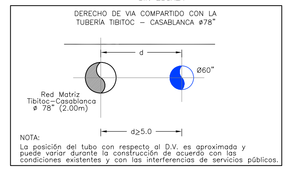

NOTA:
La posición del tubo con respecto al D.V. es aproximada y puede variar durante la construcción de acuerdo con las condiciones existentes y con las interferencias de servicios públicos.

PUNTOS GPS DE AMARRE

PUNTO No.	NORTE	ESTE	ELEVACIÓN
IGAC Bogotá-12	103838.63	93197.11	2556.472
IGAC CD-111B	110909.53	98560.60	2548.092
Señal De Azimut 04	111025.54	98852.25	2549.589
IGAC CD-115	109673.12	97779.67	2551.032
Señal De Azimut 05	109482.94	97670.35	2551.229
IGAC CD-121	107339.38	95836.77	2548.948
Señal De Azimut 06	107160.63	95656.59	2549.032
IGAC CD-125A	105785.41	94453.70	2546.324
Señal De Azimut 07	105705.10	94300.12	2548.077
IGAC CD-133A	102618.70	93164.23	2555.439
Señal De Azimut 08	102362.86	93107.31	2554.707
IGAC CD-137A	100797.51	92721.92	2555.141
Señal De Azimut 09	100544.74	92637.36	2556.225
GPS-19	100020.22	90676.96	2559.040
GPS-20	99725.57	90638.26	2559.968
GPS-21	98368.31	90578.40	2574.823
GPS-22	98383.95	90353.98	2610.757

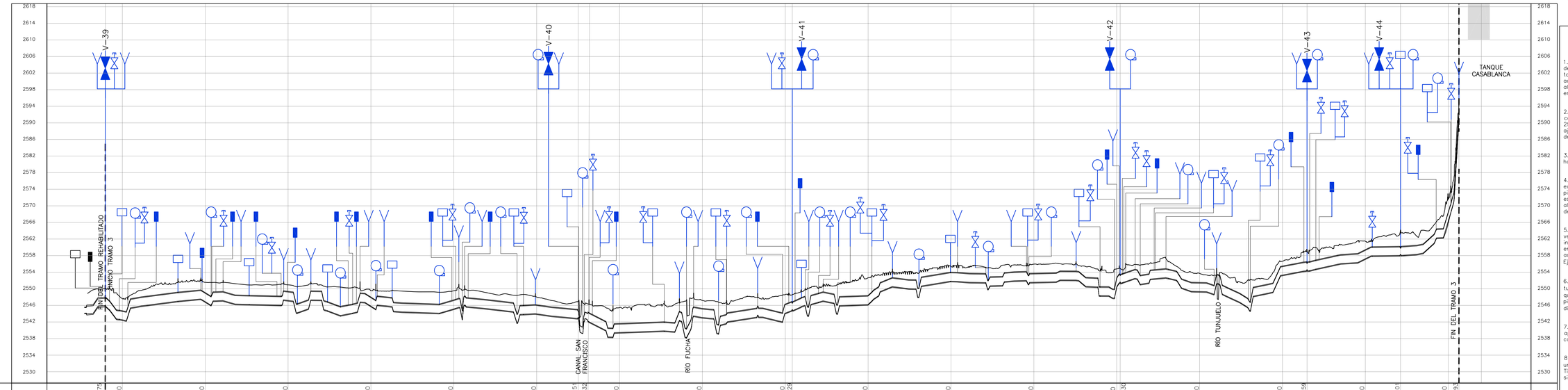

| | | |