LOCALIZACION DE VERTICES HORIZONTALES			
PUNTO	ABSCISA	COORDENADAS	
		NORTE	ESTE

CONVENCIONES

- Torre de alta tensión
- Armario de teléfono
- Poste de trole
- Hidrante
- Sumidero A.LL
- R — Radio de la curva m.
- Aguas negras o combinado – ALN
- Aguas lluvias – A.LL
- Ductos de teléfonos
- Ductos de Energía
- Eje Tubería Tibitoc
- Eje Vía Ferrea
- Borde Canal, Río
- Boca de acceso
- Cerca
- Cuneta
- Malla
- Arbol
- Derivación
- Válvula
- Y — Ventosa
- Pitómetro
- Purga
- Caja ventosa
- Cinturon de cierre
- Semáforo
- Poste de alta tensión
- Pozo alcantarillado
- Pozo aguas lluvias
- Caja de teléfonos
- Pozo purga
- 123 — No. tubo según despiece
- DH — Deflexión Horizontal
- DV — Deflexión Vertical
- S — Subiendo
- B — Bajando
- AC — Acueducto
- AL — Alcantarillado
- Sumidero
- Válvula de gas
- Sumidero proyectado
- Transformador
- Poste de templete
- 3 — Poste alta tensión



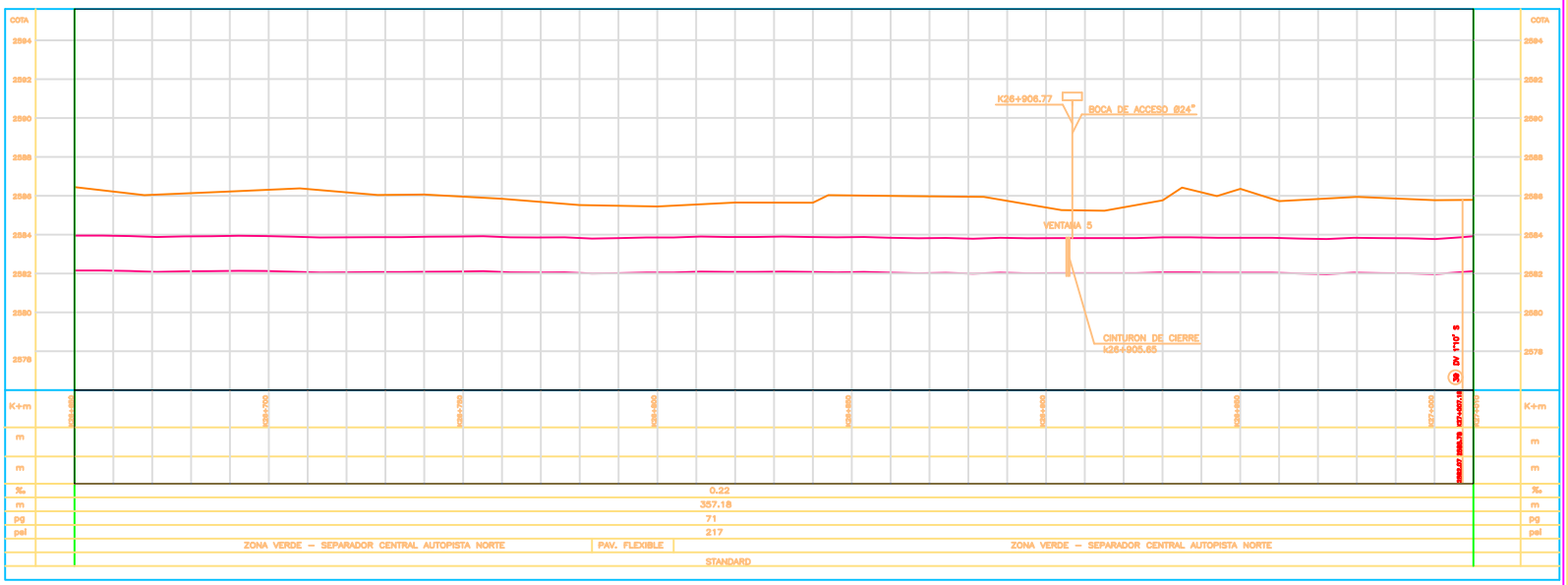

ABSCISADO	K+m	
COTA DE TERRENO	m	
COTA BATEA INTERIOR DE LA TUBERIA	m	
PENDIENTE	‰	
LONGITUD REAL	m	
DIAMETRO	pg	
CLASE	psi	
SUPERFICIE DEL TERRENO		
SECCION DE INSTALACION		

CONCESIONARIA TIBITOC S.A. ESP
BONNA
AMERICAN PIPE AND CONSTRUCTION INT.
CONTUBOS S.A.

INGETEC S.A.
INGENIEROS CONSULTORES

APROBACION

Nombre: JACQUES GRACHET

Nombre: AUGUSTO BAZA

Nombre: FRAN VIRGIL NUÑEZ

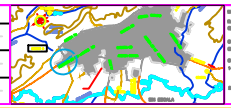

NOTAS:
Referencias Topográficas
ED 1974 N = 1000000 E = 1000000
COTA 2550.41
ED 1975 N = 1000000 E = 1000000
COTA 2554.04
1= El plano de construcción obligado en el Instituto Agustín Gaviria (IAG)
2= Los elevadores de mínimo al plano de Bogotá (IAG + 2500m)

INCORPORACION

FECHA	RESPONSABLE	AREA

SANTAFE DE BOGOTA DISTRITO CAPITAL
EMPRESA DE ACUEDUCTO Y ALCANTARILLADO DE BOGOTA-EAB
GERENCIA TECNICA
DIRECCION DE DISEÑO Y DESARROLLO URBANO

PLANO DE OBRA CONSTRUIDA ACUEDUCTO

REHABILITACION TUBERIA TIBITOC–CASABLANCA
PCCP 2.00 m

Contiene:
SECTOR No. 4
PLANTA Y PERFIL
K26+650 a K27+010
Ø1800 mm

FECHA : FEBRERO 2001
ESCALA : H = 1:500 V = 1:100

PROYECTO No. 1.12.8000.0356–97
PLANO No. S4–AB–10006
ESCALA DE PLOTTER: 1000:1000
ARCHIVO: S4–6
No. OBRA: