


CAMINO DEL AGUA EL DELIRIO



Hace más de cien años, la Empresa de Acueducto de Bogotá EAB-ESP, contribuye a cuidar, y pone al alcance de la ciudadanía y de las generaciones futuras, este territorio de agua y vida”



CAMINO DEL AGUA EL DELIRIO

El Camino del agua El Delirio, río San Cristóbal, Cuenca Alta del río Fucha, está localizado en área rural de la Localidad de San Cristóbal, en la Reserva Forestal de Los Cerros Orientales, en predios de la Empresa de Acueducto de Bogotá –ESP.

Cuenta con 10 Estaciones interpretativas, donde se consideran aspectos geológicos, hidrológicos, fauna, flora, históricos, ancestrales, arqueoastronómicos, además de rescatar el símbolo numérico, cosmogonía y arte muisca.

Se proponen dos recorridos: Las Fuchas y El Mohán.

Las Fuchas es un recorrido de 8,9 km, se pueden apreciar las 10 Estaciones interpretativas. Su máxima pendiente ascendente está en el 15% y la descendente es del -18%. Tiene su recorrido por el Camino vehicular, el Camino de piedra y el Camino ancestral.

El Mohán es un recorrido de 4,9 km, se pueden apreciar 6 Estaciones interpretativas. Su máxima pendiente ascendente es del 14% y la descendente es del -9%. Gran parte de su recorrido se realiza por el Camino vehicular, y cuenta con cortos trayectos por el Camino de piedra y por el Camino ancestral.

La Cuenca Alta y Media del río Fucha, desde la colonia ha sido fuente energética para mover los molinos de trigo, leña para cocinar y construir; fuente de extracción de arcillas,

arena y grava; suministro de agua para la Planta Vitelma por presentar una calidad fisicoquímica y bacteriológica de un ecosistema sin afectación antrópica; y pese a esto se mantiene en buenas condiciones y posibilidad de ofrecer espacios de conocimiento, conservación, recuperación de la memoria, esparcimiento y cohesión social de niños, jóvenes y adultos de los barrios La Cecilia y Aguas Claras de la ciudad.

El trazado del recorrido insinúa la imagen femenina inscrita en un rombo, figura común en el arte rupestre y asociado por investigadores a representaciones de la rana como arquetipo de lo femenino, del agua; además, símbolo de la Empresa de Acueducto de Bogotá, que sostiene para la ciudad y generaciones futuras este Territorio de Agua y Vida.





Recomendaciones



Informe su recorrido a alguien de confianza



Lleve alimentación para el recorrido



Use vestuario adecuado



Respete el silencio



Cuide este espacio libre de humo



Actividades de hidratación en las estaciones: 3, 5, 7 y 9



Realice un calentamiento previo antes del recorrido



Atienda las recomendaciones de los guardabosques, los guías y Policía Nacional



Respete y cumpla la señalización establecida para su seguridad y la conservación de los recursos

Programe su visita ingresando a: www.acueducto.com.co.

Línea Acueducto de Bogotá 3447132
Línea Acueducto de Bogotá, Atención al cliente 116
Emergencias 123

ESTACIONES INTERPRETATIVAS

1) Decantadores



2) Origen de la Palabra




3) Danza del Agua



4) Portal de Entrada



5) El Delirio



CONVENCIONES

- Estaciones interpretativas
- Río
- Camino de las Fuchas
- Camino de El Mohán



6) Sitio del Corazón




7) Renacer



8) Piedra de la Mujer



9) Helechos Protectores



10) Templo de las Fuchas

